

**Granice**

- granična obuhvata Plana / granična Općine Janjina / granična naselja
- prostor ograničenja obalna crta

**Prirodno naslijeđe**

Zaštićeni dijelovi prirode

- posebni rezervat M - u moru
- značajni krajobraz (evidentirano za zaštitu u PPDNŽ)

Područja posebnih ograničenja u korištenju

- osobito vrijedan predjel - kultivirani krajobraz
- osobito vrijedan predjel - prirodni krajobraz
- zaštićena vizura

**Kulturna dobra**

Arheološka baština

- arheološko područje
- arheološki pojedinačni lokalitet - kopneni


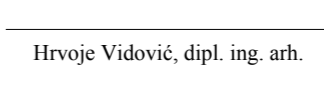
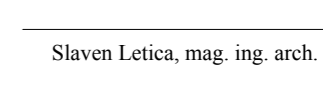



Povijesne graditeljske cjeline (naselja i dijelovi naselja)

- naselja gradsko-seoskih obilježja
- naselja seoskih obilježja

Povijesni sklop i građevina

- sakralne građevine
- građevine javne namjene
- stambene građevine
- vojne građevine i utvrde
- oznaka kulturnog dobra prema tablici tekstualnog dijela Plana

0 500 m 1 000 1 500 2 000 2 500 3 000 3 500

Županija: <b>DUBROVAČKO-NERETVANSKA ŽUPANIJA</b> Općina: <b>OPĆINA JANJINA</b> Naziv prostornog plana: <b>II. IZMJENE I DOPUNE PROSTORNOG PLANA UREĐENJA OPĆINE JANJINA</b>	
Naziv kartografskog prikaza: <b>UVJETI KORIŠTENJA, UREĐENJA I ZAŠTITE PROSTORA - PODRUČJA POSEBNIH UVJETA KORIŠTENJA - PRIRODNO NASLIJEĐE I KULturna DOBRA</b>	
Broj kartografskog prikaza: <b>3a1</b>	Mjerilo kartografskog prikaza: <b>1 : 25 000</b>
Odluka o izradi prostornog plana (službeno glasilo): Službeni glasnik Dubrovačko-neretvanske županije 5/15 i 8/15 Odluka predstavničkog tijela o donošenju plana (službeno glasilo): Službeni glasnik Dubrovačko-neretvanske županije 8/17	
Javna rasprava (datum objave): 15. lipnja 2016. (Slobodna Dalmacija) Javni uvid održan: od 15. lipnja 2016. do 29. lipnja 2016.	
Pečat tijela odgovornog za provedbu javne rasprave: <div style="text-align: center;">   <b>Vlatko Mratović</b> </div>	
Pravna osoba koja je izradila plan: Grgurević i partneri d.o.o. Savska cesta 19/III, 10000 Zagreb	
Suglasnost na plan prema članku 108. Zakona o prostornom uređenju (NN 153/13): Klasa: 350-02/17-11/15, Ur. broj: 531-05-17-6, datum: 28. ožujka 2017.	
Odgovorna osoba: <div style="text-align: center;">   <b>Hrvoje Vidović, dipl. ing. arh.</b> </div>	Odgovorni voditelj: <div style="text-align: center;">   <b>Slaven Letica, mag. ing. arh.</b> </div>
Pečat pravne osobe koja je izradila plan: Stručni tim u izradi plana: Prof. dr. sc. Oleg Grgurević, dipl. ing. arh., dipl. ing. sum. Ivona Jerković, dipl. ing. arh. Hrvoje Vidović, dipl. ing. arh. Ivana Šuštić, dipl. ing. arh. Slaven Letica, mag. ing. arh. Marko Jakelić, dipl. ing. arh. Kristina Bartolić, mag. ing. arch.	
Pečat predstavničkog tijela: <div style="text-align: center;">   <b>Milivoj Herceg</b> </div>	
Istovjetnost ovog prostornog plana s izvornikom ovjerava: <div style="text-align: center;">           ---       </div>	
Pečat nadležnog tijela: <div style="text-align: center;">           ---       </div>	