

**Granice**

- granična obuhvata Plana / granica Općine Janjina
- granična naselja
- prostor ograničenja
- obalna crta

**Područja posebnih ograničenja u korištenju**

Tlo

- seizмолоški aktivno područje - područje najvećeg inteziteta potresa (VIII st. MCS)
- lovište i uzgajalište divljači
- istražni prostor mineralne sirovine (arhitektonsko-građevini kamen)

Vode i more

- bujice
- more I. kategorije
- zaštićeno podmorje
- zaštićeno podmorje - posidonia oceanica
- lučko područje

**Područja primjene sigurnosnih mjera zaštite**

- zona zabranjene gradnje: R - 1500 m
- zona ograničene gradnje: R - 3000 m
- zona ograničene gradnje: R - 5000 m


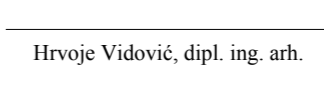
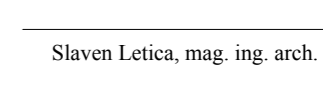

**Zaštita posebnih vrijednosti i obilježja**

- opožareno šumsko stanište - rekultiviranje
- napušteno odlagalište otpada
- napušteno eksploatacijsko polje

**predviđeni urbanistički plan uređenja:**

1. UPU "Osobjava"
2. UPU "Jurkovići"
3. UPU "Barac"
4. UPU "Vardište"
5. UPU "Sreser 1"
6. UPU "Sreser 2"
7. UPU "Sreser 3"
8. UPU "Sreser 4"
9. UPU "Drače 1"
10. UPU "Drače 2"
11. UPU "Janjina 1"
12. UPU "Janjina 2"
13. UPU "GZ Vardište 1"
14. UPU "GZ Vardište 2"
15. UPU "TZ Palat"
16. UPU "Luka Drače"
17. UPU "Luka Drače"
18. UPU "Luka Sutvid"

0 500 m 1 000 1 500 2 000 2 500 3 000 3 500

Županija: <b>DUBROVAČKO-NERETVANSKA ŽUPANIJA</b>	
Općina: <b>OPĆINA JANJINA</b>	
Naziv prostornog plana: <b>II. IZMJENE I DOPUNE          PROSTORNOG PLANA UREĐENJA OPĆINE JANJINA</b>	
Naziv kartografskog prikaza: <b>UVJETI KORIŠTENJA, UREĐENJA I          ZAŠTITE PROSTORA - UVJETI, OGRANIČENJA,          POSEBNE MJERE I PLANOVI</b>	
Broj kartografskog prikaza: <b>3b</b>	Mjerilo kartografskog prikaza: <b>1 : 25 000</b>
Odluka o izradi prostornog plana (službeno glasilo): Službeni glasnik Dubrovačko-neretvanske županije 5/15 i 8/15	Odluka predstavničkog tijela o donošenju plana (službeno glasilo): Službeni glasnik Dubrovačko-neretvanske županije 8/17
Javna rasprava (datum objave): 15. lipnja 2016. (Slobodna Dalmacija)	Javni uvid održan: od 15. lipnja 2016. do 29. lipnja 2016.
Pečat tijela odgovornog za provedbu javne rasprave:	Osoba odgovorna za provedbu javne rasprave:  <div style="text-align: center;">             Vlatko Mratović         </div>
Pravna osoba koja je izradila plan: <b>Grgurević i partneri d.o.o.</b> Savska cesta 19/III, 10000 Zagreb	
Suglasnost na plan prema članku 108. Zakona o prostornom uređenju (NN 153/13): Klasa: 350-02/17-11/15, Ur. broj: 531-05-17-6, datum: 28. ožujka 2017.	
Odgovorna osoba:  <div style="text-align: center;">             Hrvoje Vidović, dipl. ing. arh.         </div>	Odgovorni voditelj:  <div style="text-align: center;">             Slaven Letica, mag. ing. arch.         </div>
Pečat pravne osobe koja je izradila plan:	
Pečat odgovornog voditelja:	
Stručni tim u izradi plana: Prof. dr. sc. Oleg Grgurević, dipl. ing. arh., dipl. ing. sum. Ivona Jerković, dipl. ing. arh. Hrvoje Vidović, dipl. ing. arh. Ivana Šuštić, dipl. ing. arh. Slaven Letica, mag. ing. arch. Marko Jakelić, dipl. ing. arh. Kristina Bartolić, mag. ing. arch.	
Deanka Hirjan, dipl. iur. Dr. sc. Hrvoje Carić, dipl. oec., dipl. struč. zaštite okoliša Božana Bešlić, univ. spec. oec.	
Pečat predstavničkog tijela:	Predsjednik predstavničkog tijela:  <div style="text-align: center;">             Milivoj Herceg         </div>
Istovjetnost ovog prostornog plana s izvornikom ovjerava:	Pečat nadležnog tijela: