

Županija:

DUBROVAČKO-NERETVANSKA ŽUPANIJA

Općina:

OPĆINA JANJINA

Naziv prostornog plana:

II. IZMJENE I DOPUNE
PROSTORNOG PLANA UREĐENJA OPĆINE JANJINA

Naziv kartografskog prikaza:

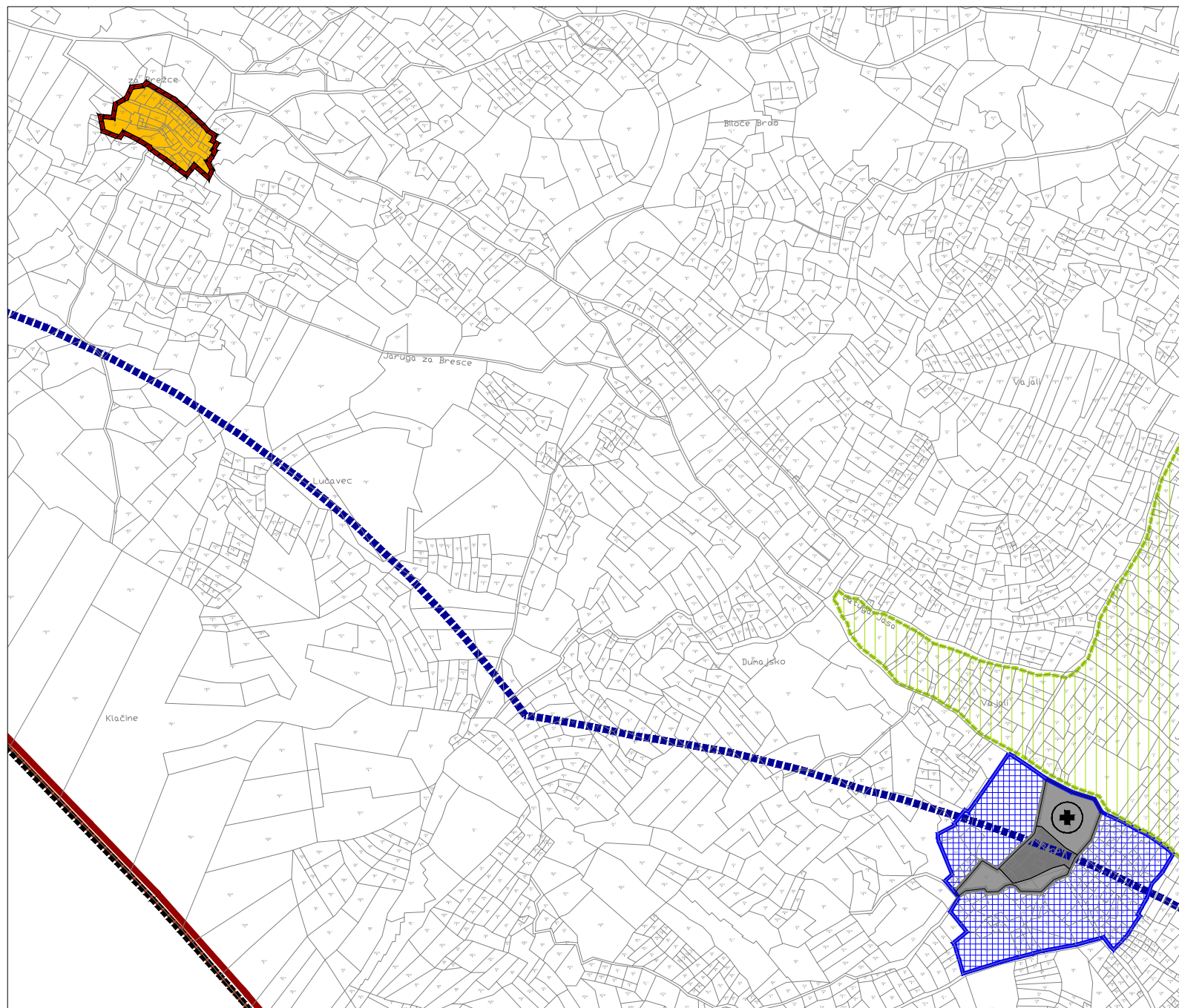
GRAĐEVINSKA PODRUČJA
I PODRUČJA POSEBNIH UVJETA KORIŠTENJA

Broj kartografskog prikaza:






4-9

Mjerilo kartografskog prikaza:




1 : 5 000





Granice

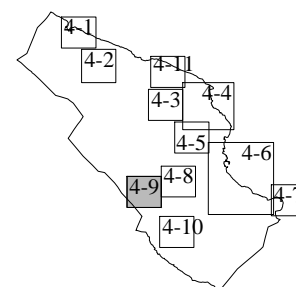
-  granica obuhvata Plana / granica Općine Janjina
- 
-  prostor ograničenja
-  granica građevinskog područja naselja i izdvojenog dijela građevinskog područja naselja
-  granica izdvojenog građevinskog područja izvan naselja

Područja posebnih uvjeta korištenja

-  osobito vrijedan predjel - kultivirani krajobraz
-  kontaktna zona - zaštita prostornog sklopa s kulturnim dobrom
-  zona zaštite "B"

Namjena površina

-  mješovita namjena
-  groblje



Transformacija digitalnih podataka
Prostornog plana uređenja Općine Janjina
u kartografsku projekciju HTRS96/TM