

Županija:

DUBROVAČKO-NERETVANSKA ŽUPANIJA

Općina:

OPĆINA JANJINA

Naziv prostornog plana:

II. IZMJENE I DOPUNE
PROSTORNOG PLANA UREĐENJA OPĆINE JANJINA

Naziv kartografskog prikaza:

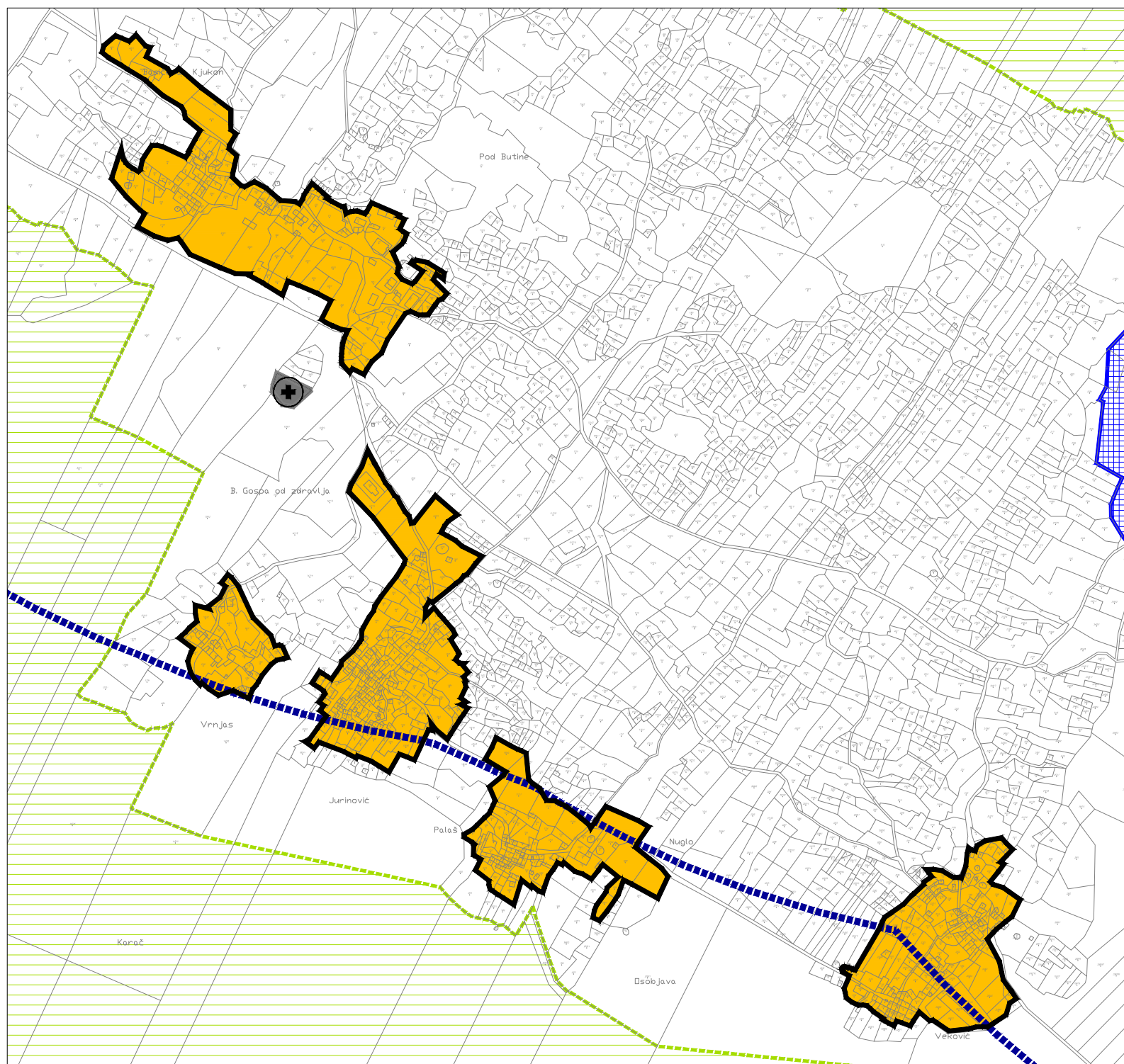
GRAĐEVINSKA PODRUČJA
I PODRUČJA POSEBNIH UVJETA KORIŠTENJA

Broj kartografskog prikaza:




4-2

Mjerilo kartografskog prikaza:



1 : 5 000




Granice

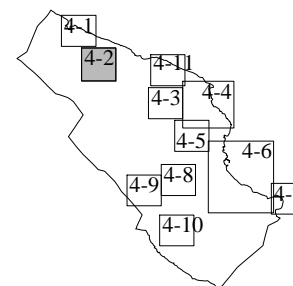
-  prostor ograničenja
-  granica građevinskog područja naselja i izdvojenog dijela građevinskog područja naselja
-  granica izdvojenog građevinskog područja izvan naselja

Namjena površina

-  mješovita namjena
-  groblje

Područja posebnih uvjeta korištenja

-  osobito vrijedan predjel - prirodni krajobraz



Transformacija digitalnih podataka
Prostornog plana uređenja Općine Janjina
u kartografsku projekciju HTRS96/TM