

Županija:

DUBROVAČKO-NERETVANSKA ŽUPANIJA

Općina:

OPĆINA JANJINA

Naziv prostornog plana:

II. IZMJENE I DOPUNE  
PROSTORNOG PLANA UREĐENJA OPĆINE JANJINA

Naziv kartografskog prikaza:

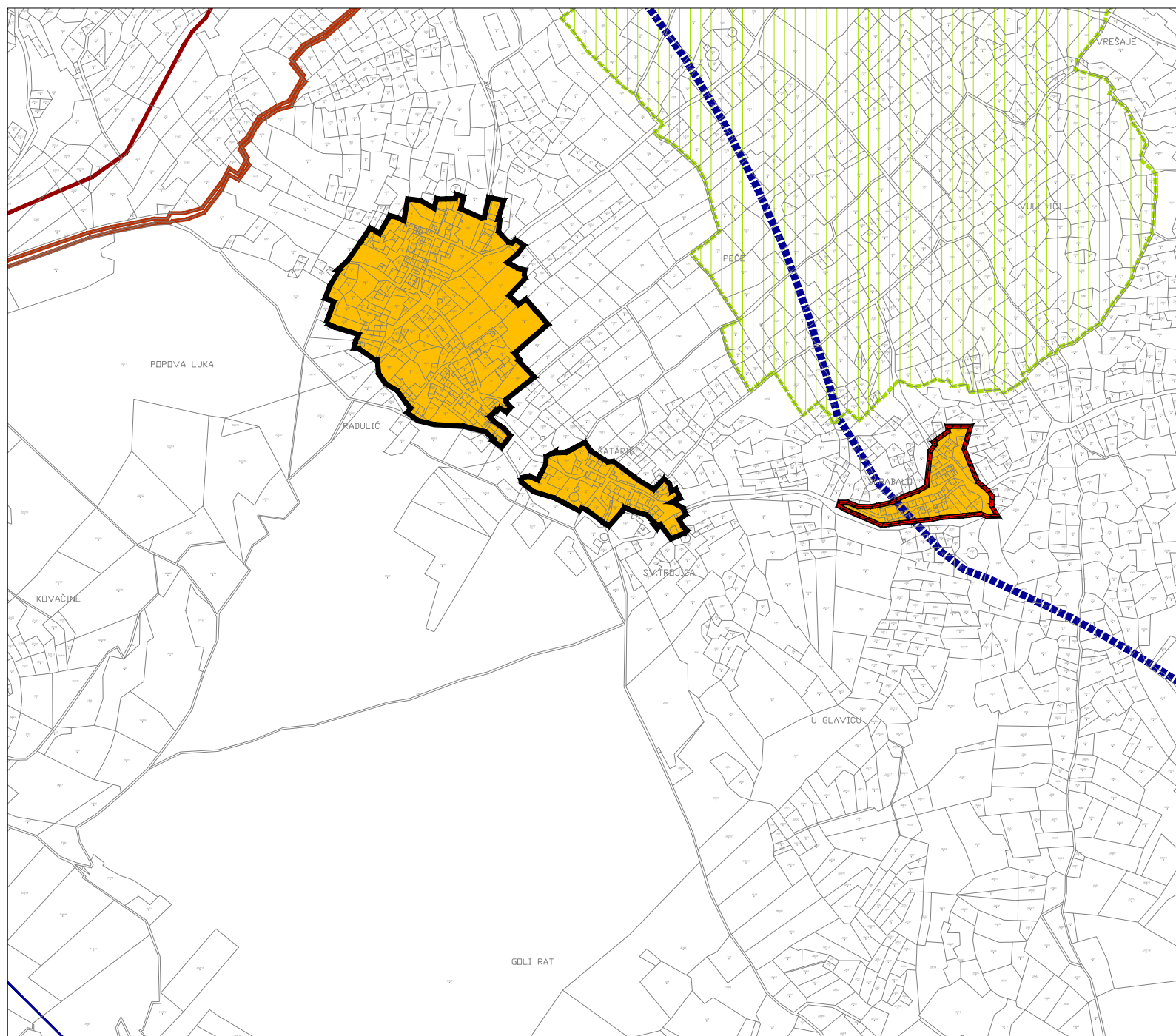
GRAĐEVINSKA PODRUČJA  
I PODRUČJA POSEBNIH UVJETA KORIŠTENJA

Broj kartografskog prikaza:





4-10

Mjerilo kartografskog prikaza:




1 : 5 000




*Granice*

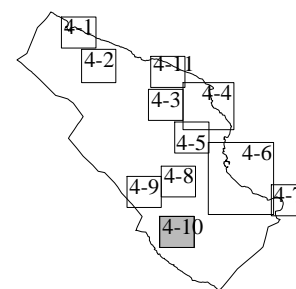
-  granica katastarske općine
-  granica naselja
-  prostor ograničenja
-  granica građevinskog područja naselja i izdvojenog dijela građevinskog područja naselja

*Područja posebnih uvjeta korištenja*

-  osobito vrijedan predjel - kultivirani krajobraz
-  zona zaštite "B"
-  zona zaštite "C"

*Namjena površina*

-  mješovita namjena



Transformacija digitalnih podataka  
Prostornog plana uređenja Općine Janjina  
u kartografsku projekciju HTRS96/TM