

Županija:

DUBROVAČKO-NERETVANSKA ŽUPANIJA

Općina:

OPĆINA JANJINA

Naziv prostornog plana:

II. IZMJENE I DOPUNE
PROSTORNOG PLANA UREĐENJA OPĆINE JANJINA

Naziv kartografskog prikaza:

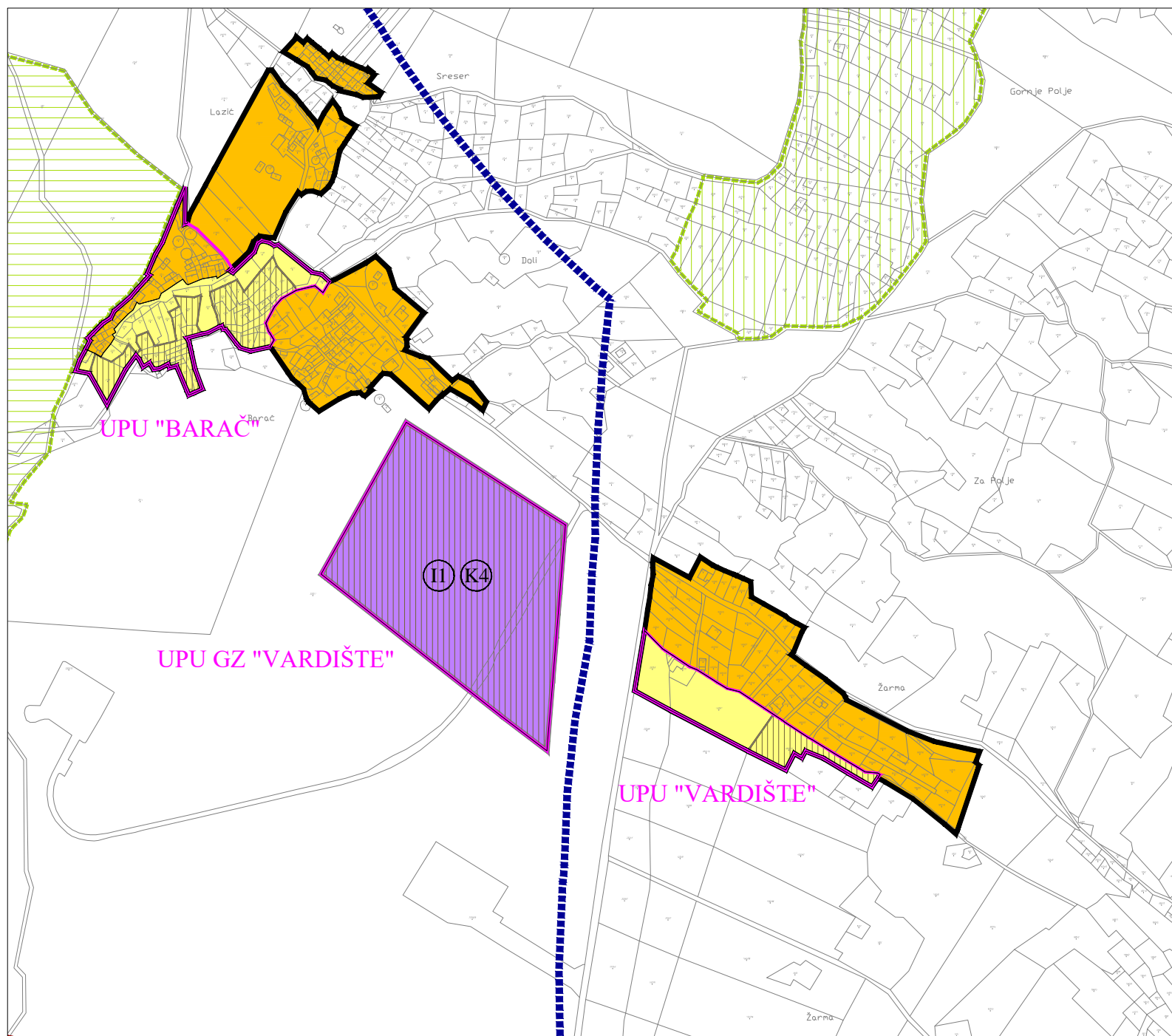
GRAĐEVINSKA PODRUČJA
I PODRUČJA POSEBNIH UVJETA KORIŠTENJA

Broj kartografskog prikaza:




4-5

Mjerilo kartografskog prikaza:





1 : 5 000







Granice

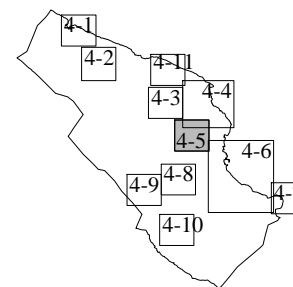
-  prostor ograničenja
-  granica građevinskog područja naselja i izdvojenog dijela građevinskog područja naselja
-  granica izdvojenog građevinskog područja izvan naselja

Namjena površina

-  izgrađeni dio
-  neizgrađeni dio
-  mješovita namjena
-  proizvodna namjena
II - pretežito industrijska; K4 - pretežito reciklažna

Područja posebnih uvjeta korištenja

-  osobito vrijedan predjel - prirodni krajobraz
-  osobito vrijedan predjel - kultivirani krajobraz
-  neuređeni dio građevinskog područja
-  obuhvat predviđenog urbanističkog plana uređenja



Transformacija digitalnih podataka
Prostornog plana uređenja Općine Janjina
u kartografsku projekciju HTRS96/TM