

Županija:

DUBROVAČKO-NERETVANSKA ŽUPANIJA

Općina:

OPĆINA JANJINA

Naziv prostornog plana:

II. IZMJENE I DOPUNE  
PROSTORNOG PLANA UREĐENJA OPĆINE JANJINA

Naziv kartografskog prikaza:

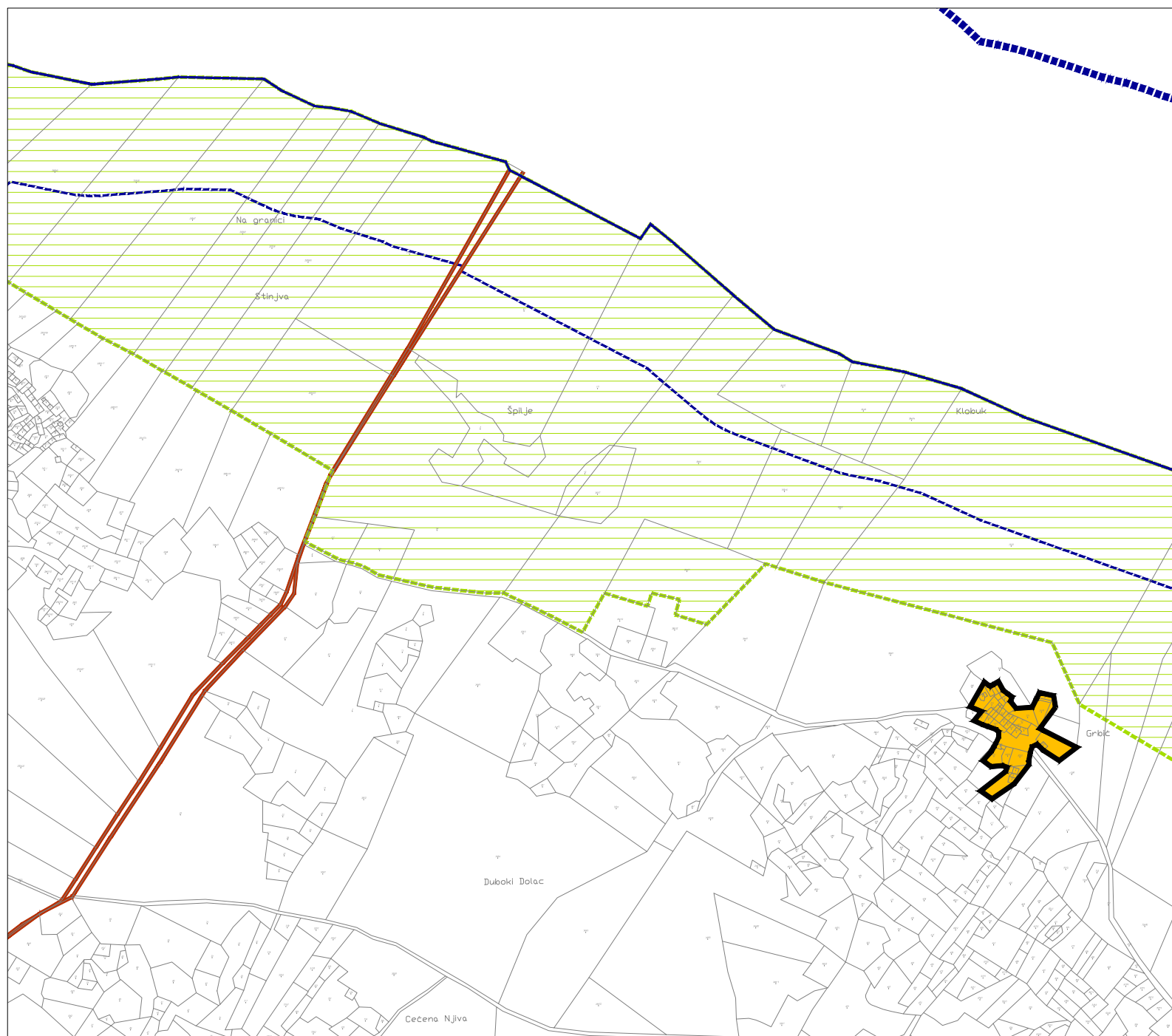
GRAĐEVINSKA PODRUČJA  
I PODRUČJA POSEBNIH UVJETA KORIŠTENJA

Broj kartografskog prikaza:








4-11

Mjerilo kartografskog prikaza:

1 : 5 000




*Granice*


-  granica katastarske općine
-  prostor ograničenja
-  obalna crta na katastarskom planu
-  linija 100 m udaljena od obalne crte
-  granica građevinskog područja
-  naselja i izdvojenog dijela
-  građevinskog područja naselja

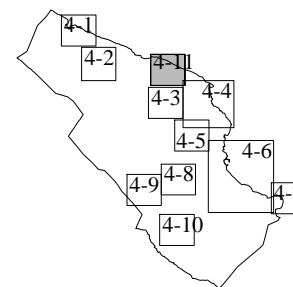
*Namjena površina*

izgrađeni dio neizgrađeni dio

-  mješovita namjena

*Područja posebnih uvjeta korištenja*

-  osobito vrijedan predjel
- kultivirani krajobraz



Transformacija digitalnih podataka  
Prostornog plana uređenja Općine Janjina  
u kartografsku projekciju HTRS96/TM