

Granice

- granična obuhvata Plana / granica općine / granica naselja
- prostor ograničenja u ZOP-u obalna crta
- granica građevinskog područja naselja i izdvojenog dijela građevinskog područja naselja
- granica izdvojenog građevinskog područja izvan naselja

Namjena površina unutar građevinskog područja naselja i izdvojenog dijela građevinskog područja naselja

- mješovita namjena
- proizvodna namjena I3 - pretežito prehrambeno-prerađivačka, K - poslovna
- sportsko-rekreativna namjena R2 - kupalište
- infrastrukturna namjena IS2 - javno parkiralište
- ugostiteljsko-turistička namjena T1 - hotel, T3 - kamp
- sportsko-rekreativna namjena R2 - kupalište (lokacija)
- groblje
- proizvodna namjena I1 - pretežito industrijska, K4 - pretežito reciklažna
- gospodarenje otpadom RD - reciklažno dvorište
- GO - građevina za obradu građevinskog otpada
- SO - sortirnica
- gospodarenje otpadom PS - pretovarna stanica
- površine uzgajališta (akvakultura) H1 - uzgajanje školjkaša, H2 - kavezni uzgoj riba

Namjena površina unutar izdvojenog građevinskog područja izvan naselja

- gospodarska namjena - područja lovišta ribarenja kočicom
- gospodarska namjena - ribolov izuzev kočicom
- Poljoprivredno tlo i šume isključivo osnovne namjene
- osobito vrijedno obradivo tlo (P1)
- vrijedno obradivo tlo (P2)
- ostala obradiva tla (P3)
- gospodarske i zaštitne šume (Š1 i Š2)
- šume posebne namjene (Š3)
- ostalo poljoprivredno tlo, šume i šumsko zemljište

Cestovni promet

- postojeće / planirano
- državne ceste: D-414 Orebić (trajektna luka) - Ston - Zaton Doli (D8)
- lokalne ceste: L-69076
- L 69076 Trstenik (L69028) - Žuljana (Ž6226)
- L 69027 Sreser - Janjina (D414)
- L 69074 Trpanj (D415) - Sreser (L69027)
- ostale ceste koje nisu javne
- trase u istraživanju

Površine i zahvati izvan građevinskih područja

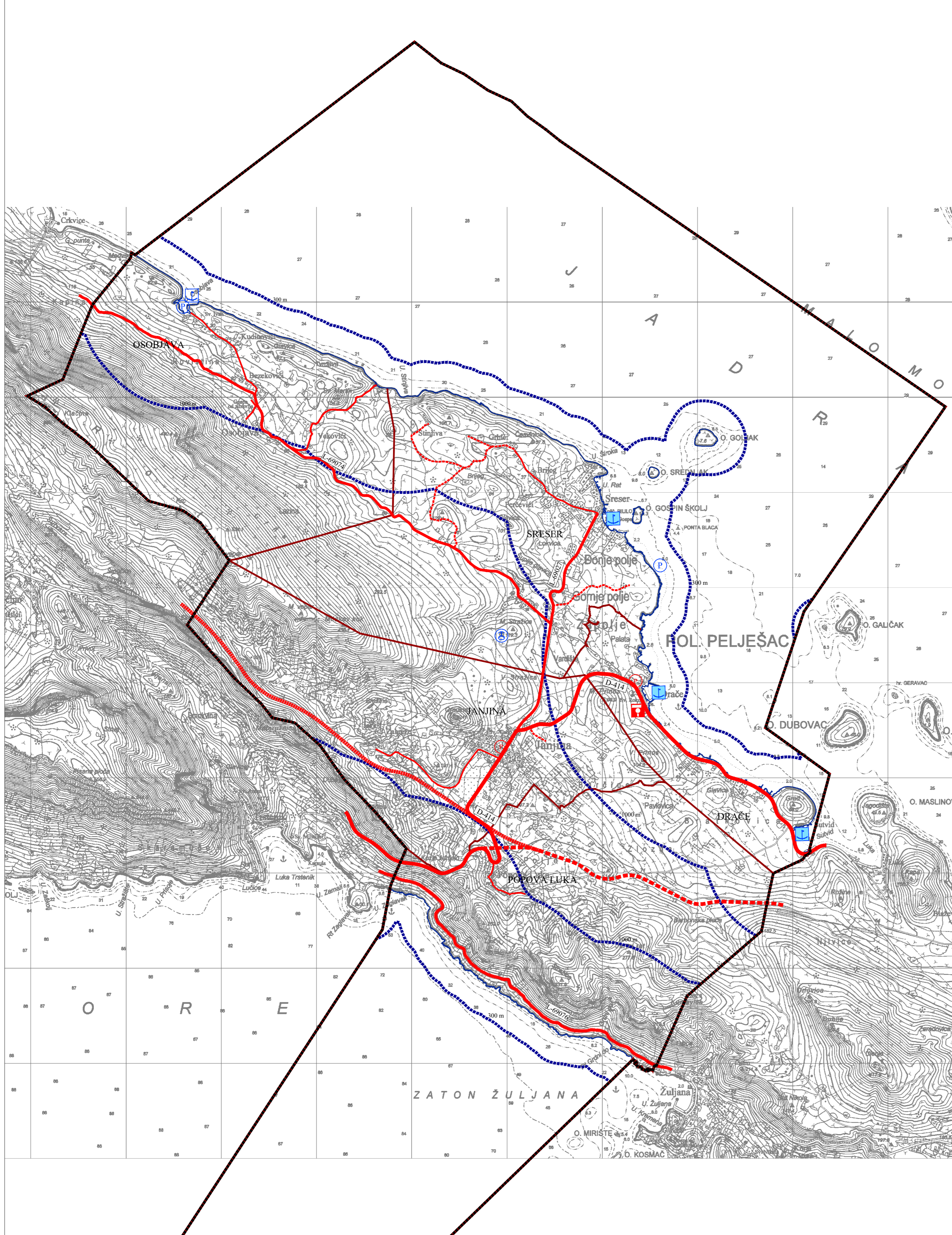
- sportsko-rekreativna namjena PP - prirodna plaža (lokacija), V - vidikovac (lokacija)
- E3 - iskoristavanje mineralnih sirovina
- gospodarenje otpadom PS - pretovarna stanica
- benzinska crpka
- luka otvorena za javni promet - lokalnog značaja
- izdvojeni bazen luke otvorene za javni promet - lokalnog značaja
- privezište
- heliodrom

Pomorski promet

Zračni promet

0 500 m 1 000 1 500 2 000 2 500 3 000 3 500

<p>Županija:</p> <p style="text-align: center;">DUBROVAČKO-NERETVANSKA ŽUPANIJA</p> <p>Općina:</p> <p style="text-align: center;">OPĆINA JANJINA</p> <p>Naziv prostornog plana:</p> <p style="text-align: center;">IZMJENE I DOPUNE PROSTORNOG PLANA UREĐENJA OPĆINE JANJINA prijedlog za ponovnu javnu raspravu</p> <p>Naziv kartografskog prikaza:</p> <p style="text-align: center;">KORIŠTENJE I NAMJENA POVRŠINA</p>			
Broj kartografskog prikaza:	1.	Mjerilo kartografskog prikaza:	1 : 25 000
Odluka o izradi prostornog plana (službeno glasilo): Službeni glasnik Dubrovačko-neretvanske županije 6/21		Odluka predstavničkog tijela o donošenju plana (službeno glasilo):	—
Javna rasprava (datum objave): 19. siječnja 2023. (dnevni tisak)		Javni uvid održan: Od 20. siječnja 2023. do 19. veljače 2023.	—
Pečat tijela odgovornog za provedbu javne rasprave:		Osoba odgovorna za provedbu javne rasprave:	<p>_____</p> <p>Antonija Prišličić</p>
Pravna osoba koja je izradila plan:	Grgurević & partneri d.o.o. Čanićeva 6, 10000 Zagreb		
Suglasnost na plan prema članku 108. Zakona o prostornom uređenju (NN 153/13, 65/17, 114/18, 39/19, 98/19): Klasa: -, Ur. broj: -, datum: -.			
Odgovorna osoba:	<p>_____</p> <p>Ivona Jerković, dipl. ing. arh.</p>	Odgovorni voditelj:	<p>_____</p> <p>Ivona Jerković, dipl. ing. arh.</p>
Pečat pravne osobe koja je izradila plan:		Pečat odgovornog voditelja:	
Stručni tim u izradi plana: Prof. dr. sc. Oleg Grgurević, dipl. ing. arh., dipl. ing. šum. Marko Jakelić, dipl. ing. arh. Ivona Jerković, dipl. ing. arh. Nikola Kasić, mag. ing. arch. Marina Krčalić, mag. ing. arch. Hrvoje Vidović, dipl. ing. arh. Ivana Susić, dipl. ing. arh.	Dragan Vlaisavljević, mag. sc. geol. Dr. sc. Hrvoje Carić, dipl. oec., dipl. struč. zaštite okoliša Duran Klepo, dipl. ing. grad. Božo Tomić, dipl. ing. el. Damir Štjegl, mag. ing. el. Andrija Čuljak, mag. ing. mech.		
Pečat predstavničkog tijela:		Predsjednik predstavničkog tijela:	<p>_____</p> <p>—</p>
Istovjetnost ovog prostornog plana s izvornikom ovjerava:		Pečat nadležnog tijela:	



Granice

- granična obuhvata Plana / granica općine / granica naselja
- 300 m / 1000 m: prostor ograničenja u ZOP-u / obalna crta
- granična građevinskog područja naselja i izdvojenog dijela građevinskog područja naselja
- granična izdvojenog građevinskog područja izvan naselja

Cestovni promet

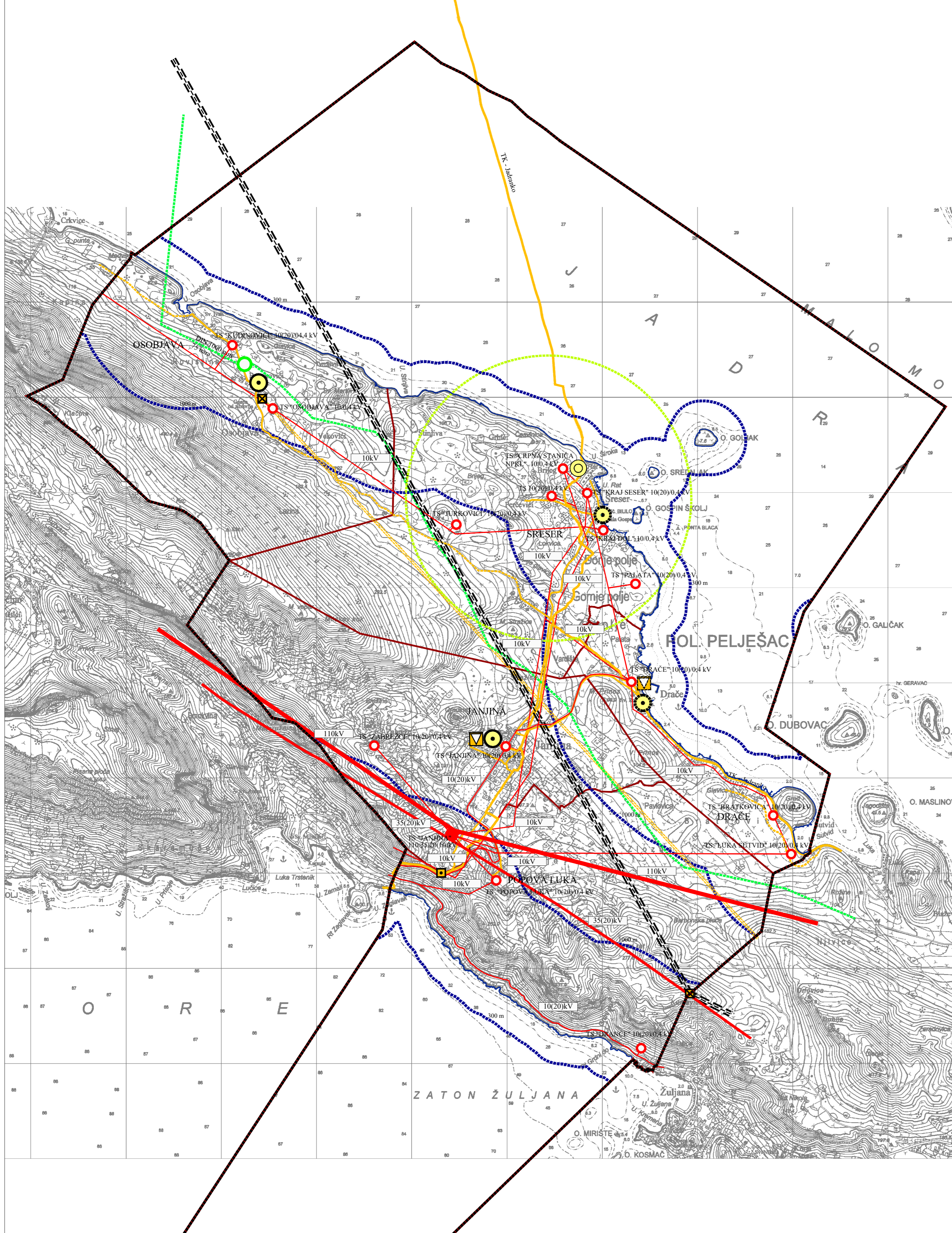
- postojeće / planirano
- D-414: državne ceste
- L-69076: lokalne ceste
- L 69076 Trstenik (L69028) - Žuljana (Z6226)
- L 69027 Sreser - Janjina (D414)
- L 69074 Trpanj (D415) - Sreser (L69027)
- ostale ceste koje nisu javne
- trase u istraživanju

Prometni simboli:

- benzinska crpka
- javno parkiralište
- Pomorski promet: luka otvorena za javni promet - lokalnog značaja, izdvojeni bazen luke otvorene za javni promet - lokalnog značaja, privezište
- Zračni promet: heliodrom

0 500 m 1 000 1 500 2 000 2 500 3 000 3 500

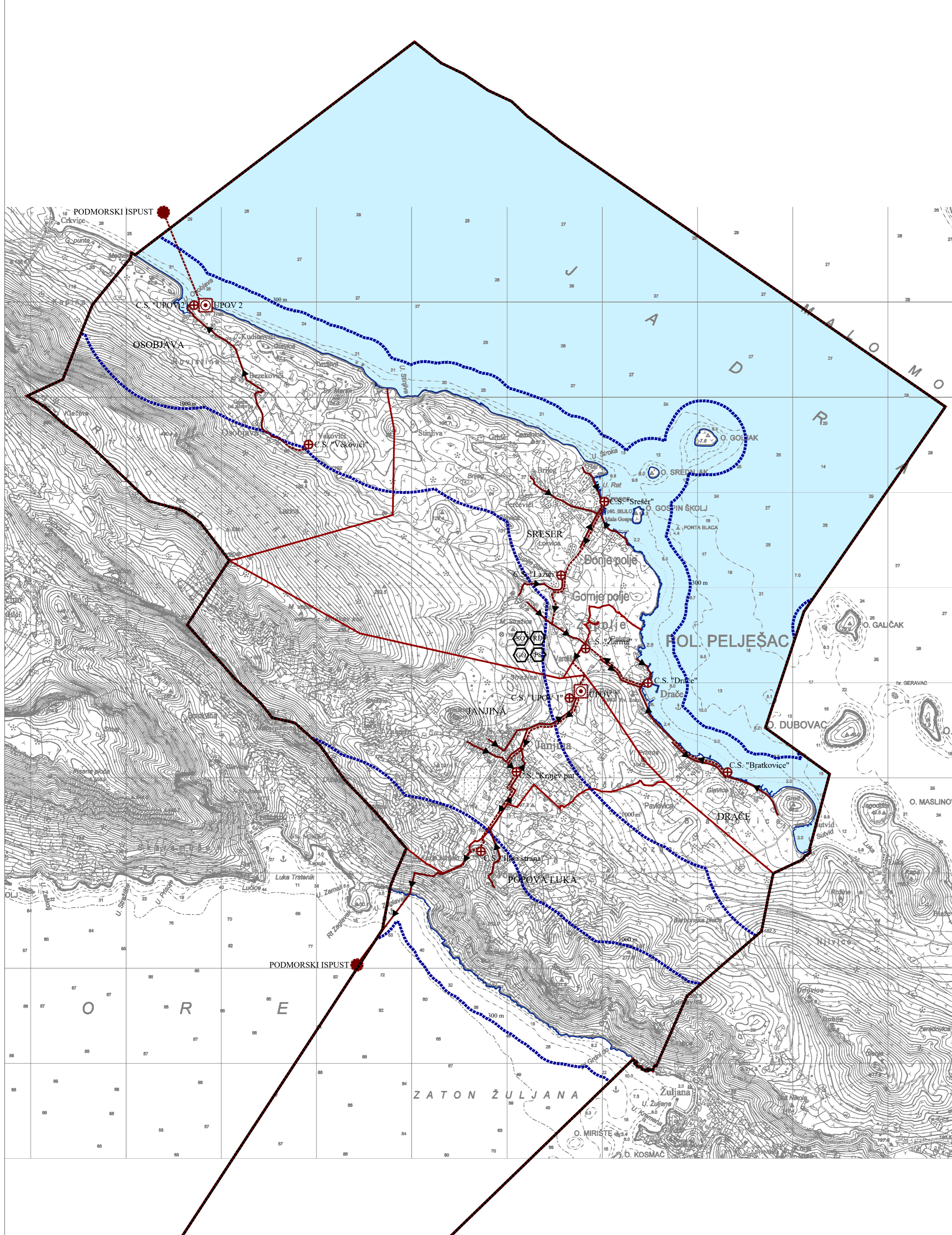
Županija:		DUBROVAČKO-NERETVANSKA ŽUPANIJA	
Općina:		OPĆINA JANJINA	
Naziv prostornog plana:		IZMJENE I DOPUNE PROSTORNOG PLANA UREĐENJA OPĆINE JANJINA <i>prijedlog za ponovnu javnu raspravu</i>	
Naziv kartografskog prikaza:		INFRASTRUKTURNI SUSTAVI - PROMET	
Broj kartografskog prikaza:	2.1.	Mjerilo kartografskog prikaza:	1 : 25 000
Odluka o izradi prostornog plana (službeno glasilo): Službeni glasnik Dubrovačko-neretvanske županije 6/21		Odluka predstavničkog tijela o donošenju plana (službeno glasilo):	
Javna rasprava (datum objave): 19. siječnja 2023. (dnevni tisak)		Javni uvid održan: Od 20. siječnja 2023. do 19. veljače 2023.	
Pečat tijela odgovornog za provedbu javne rasprave:		Osoba odgovorna za provedbu javne rasprave:	Antonija Prišić
Pravna osoba koja je izradila plan:	Grgurević & partneri d.o.o. Čanićeva 6, 10000 Zagreb		
Suglasnost na plan prema članku 108. Zakona o prostornom uređenju (NN 153/13, 65/17, 114/18, 39/19, 98/19): Klasa: -, Ur. broj: -, datum: -.			
Odgovorna osoba:	Ivona Jerković, dipl. ing. arh.	Odgovorni voditelj:	Ivona Jerković, dipl. ing. arh.
Pečat pravne osobe koja je izradila plan:		Pečat odgovornog voditelja:	
Stručni tim u izradi plana: Prof. dr. sc. Oleg Grgurević, dipl. ing. arh., dipl. ing. šum. Marko Jakelić, dipl. ing. arh. Ivona Jerković, dipl. ing. arh. Nikola Kašić, mag. ing. arch. Marina Krčalić, mag. ing. arch. Hrvoje Vidović, dipl. ing. arh. Ivana Susić, dipl. ing. arh.		Dragan Vlaisavljević, mag. sc. geol. Dr. sc. Hrvoje Garić, dipl. oec., dipl. struč. zaštite okoliša Duran Klepo, dipl. ing. grad. Božo Tomić, dipl. ing. el. Damir Štjieg, mag. ing. el. Andrija Čuljak, mag. ing. mech.	
Pečat predstavničkog tijela:		Predsjednik predstavničkog tijela:	
Istovjetnost ovog prostornog plana s izvornikom ovjerava:		Pečat nadležnog tijela:	



- Granice**
- granična obuhvata Plana / granična općine / granična naselja
 - 300 m / 1000 m
 - prostor ograničenja u ZOP-u obalna crta
- Pošta i elektroničke komunikacije**
- postojće / planirano
 - pošta
 - jedinica poštanske mreže
 - Telefonska mreža - komunikacijski čvorovi u nepokretnoj mreži
 - područna telefonska centrala
 - kabelska stanica
 - Telefonska mreža - vodovi i kanali
 - magistralni vod
 - TK
 - korisnički i spojni vodovi i kanali
 - Javne telekomunikacije u pokretnoj mreži
 - radio relejna postaja
 - radio relejni koridor
 - Radio i TV sustav veza
 - radijski koridor
- Elektronička komunikacijska infrastr. i povezna oprema na samostojećim antenskim stupovima**
- aktivne lokacije
 - planirane zone elektroničke komunikacijske strukture
- Elektroenergetika**
- postojće / planirano
 - Transformatorska i rasklopna postrojenja
 - TS 10(20)/0,4 kV
 - TS 110/35/20(10)kV
 - Elektroprijenosni uređaji
 - dalekovod 110 kV (dvosistemski DS)
 - dalekovod 35(20) kV
 - dalekovod 10(20) kV
 - Cijevni transport plina
 - DN 1000 mm / 75 bara
 - magistralni plinovod (Ploče - Dubrovnik)
 - blokadna stanica



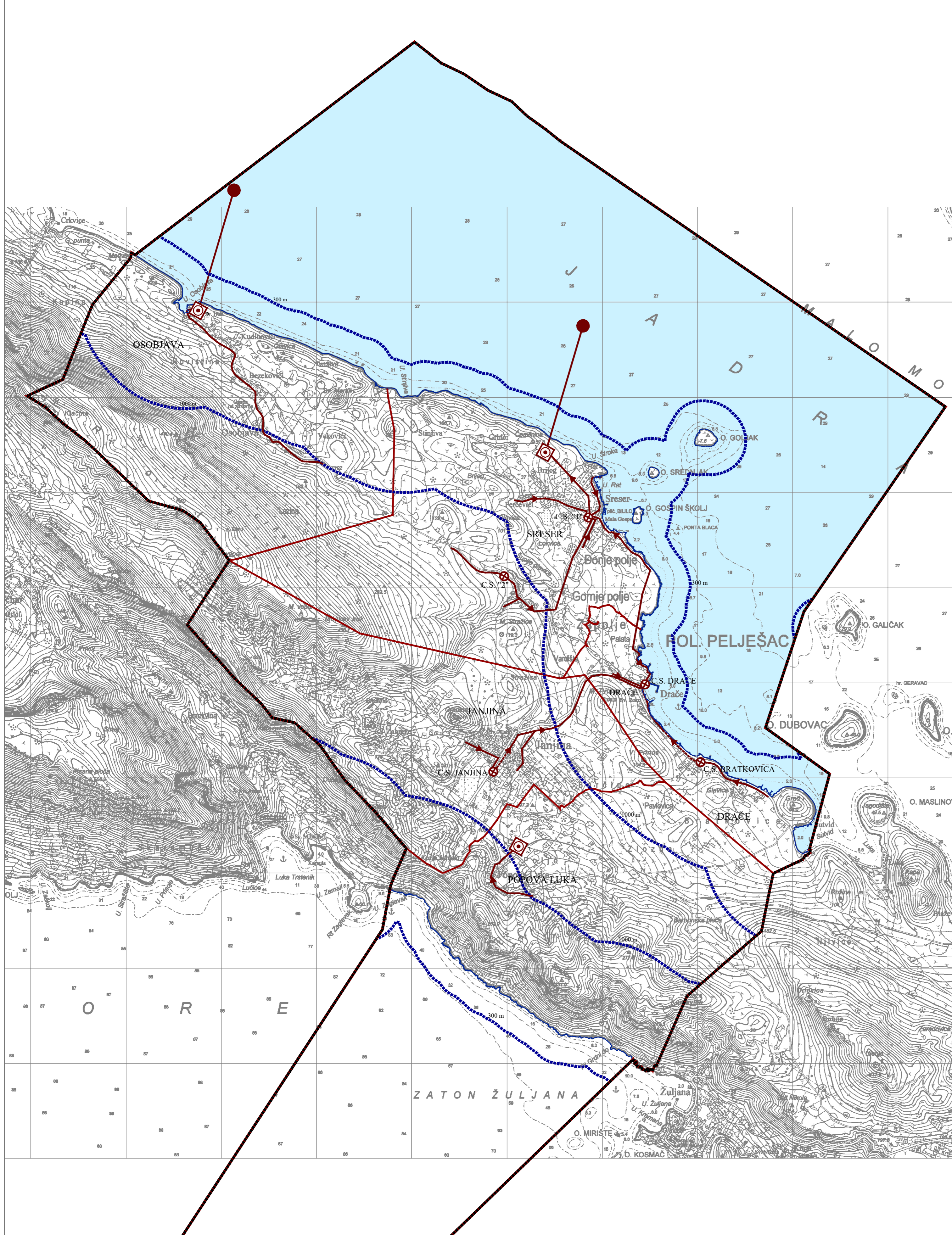
Županija:		DUBROVAČKO-NERETVANSKA ŽUPANIJA	
Općina:		OPĆINA JANJINA	
Naziv prostornog plana:		IZMJENE I DOPUNE PROSTORNOG PLANA UREĐENJA OPĆINE JANJINA <i>prijedlog za ponovnu javnu raspravu</i>	
Naziv kartografskog prikaza:		INFRASTRUKTURNI SUSTAVI - POŠTA I ELEKTRONIČKE KOMUNIKACIJE; ENERGETSKI SUSTAV	
Broj kartografskog prikaza:	2.2.	Mjerilo kartografskog prikaza:	1 : 25 000
Odluka o izradi prostornog plana (službeno glasilo): Službeni glasnik Dubrovačko-neretvanske županije 6/21		Odluka predstavničkog tijela o donošenju plana (službeno glasilo):	
Javna rasprava (datum objave): 19. siječnja 2023. (dnevni tisak)		Javni uvid održan: Od 20. siječnja 2023. do 19. veljače 2023.	
Pečat tijela odgovornog za provedbu javne rasprave:		Osoba odgovorna za provedbu javne rasprave:	_____ Antonija Prišlić
Pravna osoba koja je izradila plan:	Grgurević & partneri d.o.o. Čanićeva 6, 10000 Zagreb		
Suglasnost na plan prema članku 108. Zakona o prostornom uređenju (NN 153/13, 65/17, 114/18, 39/19, 98/19): Klasa: -, Ur. broj: -, datum: -.			
Odgovorna osoba:	_____ Ivona Jerković, dipl. ing. arh.	Odgovorni voditelj:	_____ Ivona Jerković, dipl. ing. arh.
Pečat pravne osobe koja je izradila plan:		Pečat odgovornog voditelja:	
Stručni tim u izradi plana: Prof. dr. sc. Oleg Grgurević, dipl. ing. arh., dipl. ing. šum. Marko Jakelić, dipl. ing. arh. Ivona Jerković, dipl. ing. arh. Nikola Kašić, mag. ing. arch. Marina Krčalić, mag. ing. arch. Hrvoje Vidović, dipl. ing. arh. Ivana Susić, dipl. ing. arh.	Dragan Vlaisavljević, mag. sc. geol. Dr. sc. Hrvoje Garić, dipl. oec., dipl. struč. zaštite okoliša Duran Klepo, dipl. ing. grad. Božo Tomić, dipl. ing. el. Damir Štjegl, mag. ing. el. Andrija Čuljak, mag. ing. mech.		
Pečat predstavničkog tijela:		Predsjednik predstavničkog tijela:	_____ -
Istovjetnost ovog prostornog plana s izvornikom ovjerava:		Pečat nadležnog tijela:	



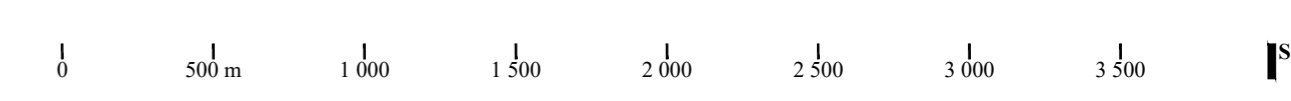
- Granice**
- granica obuhvata Plana / granica općine / granica naselja
 - 300 m / 1000 m ■■■■■■■■■■ prostor ograničenja u ZOP-u obalna crta
- Odvodnja otpadnih voda**
- postojeće planirano
 - ☉ uređaj za pročišćavanje otpadnih voda
 - ispušni otvori
 - ⊕ crpna stanica
 - gravitacijska kanalizacija
 - - - - - tlačni cjevovod kanalizacije
 - područja posebne zaštite voda - eutrofnu područje
- Gospodarenje otpadom**
- PS - pretovarna stanica; RD - reciklažno dvorište
 - GO - građevina za obradu građevinskog otpada
 - SO - sortirnica



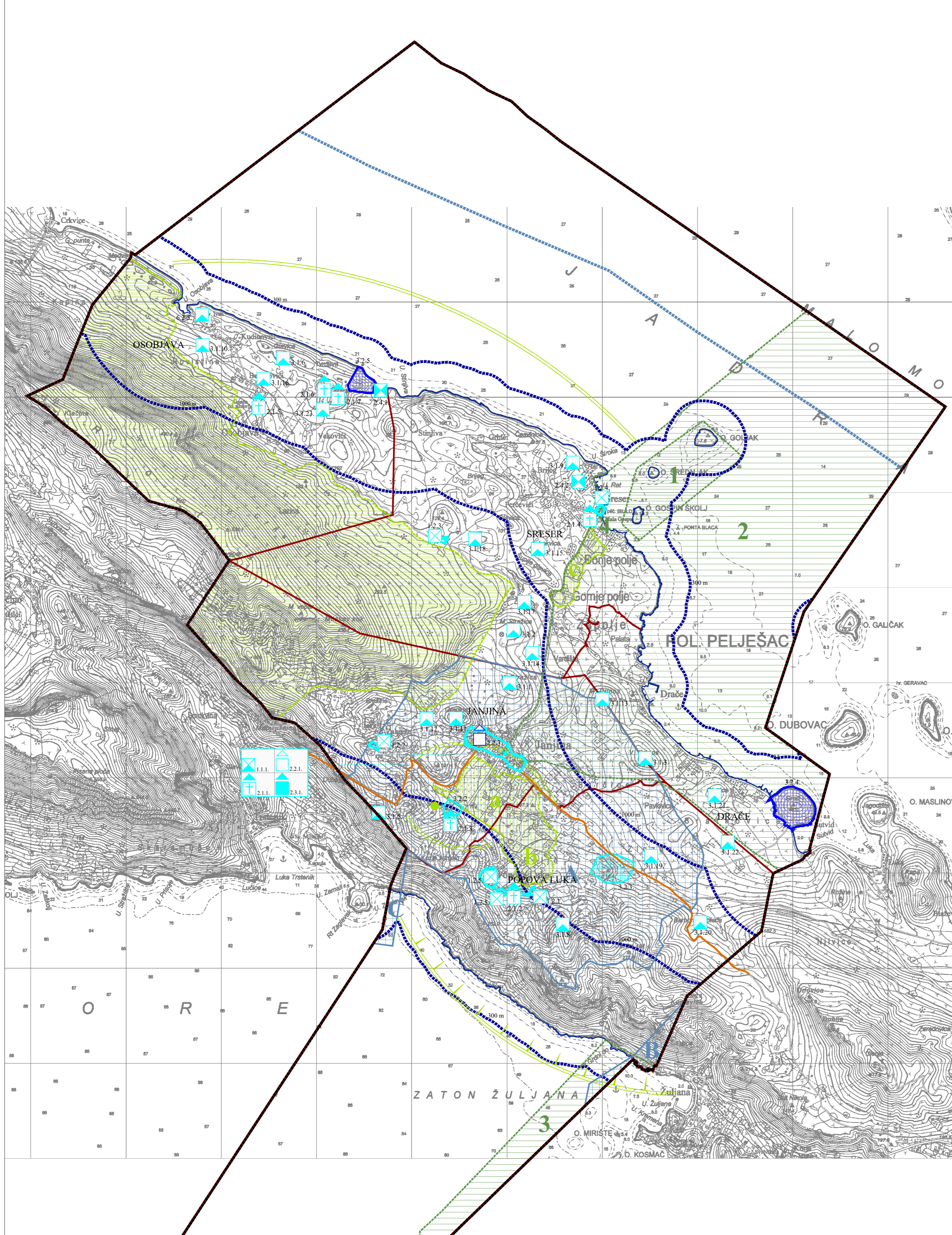
Županija:		DUBROVAČKO-NERETVANSKA ŽUPANIJA	
Općina:		OPĆINA JANJINA	
Naziv prostornog plana:		IZMJENE I DOPUNE PROSTORNOG PLANA UREĐENJA OPĆINE JANJINA prijedlog za ponovnu javnu raspravu	
Naziv kartografskog prikaza:		INFRASTRUKTURNI SUSTAVI - VODNOSPOSODARSKI SUSTAV - ODVODNJA OTPADNIH VODA - VARIJANTA 1; ZBRINJAVANJE OTPADA	
Broj kartografskog prikaza:	2.4.1.	Mjerilo kartografskog prikaza:	1 : 25 000
Odluka o izradi prostornog plana (službeno glasilo): Službeni glasnik Dubrovačko-neretvanske županije 6/21		Odluka predstavničkog tijela o donošenju plana (službeno glasilo): —	
Javna rasprava (datum objave): 19. siječnja 2023. (dnevni tisak)		Javni uvid održan: Od 20. siječnja 2023. do 19. veljače 2023.	
Pečat tijela odgovornog za provedbu javne rasprave:		Osoba odgovorna za provedbu javne rasprave: <div style="text-align: center;">_____</div> Antonija Prišić	
Pravna osoba koja je izradila plan:		Grgurević & partneri d.o.o. Čanićeva 6, 10000 Zagreb	
Suglasnost na plan prema članku 108. Zakona o prostornom uređenju (NN 153/13, 65/17, 114/18, 39/19, 98/19): Klasa: -, Ur. broj: -, datum: -.			
Odgovorna osoba:		Odgovorni voditelj:	
_____		_____	
Ivona Jerković, dipl. ing. arh.		Ivona Jerković, dipl. ing. arh.	
Pečat pravne osobe koja je izradila plan:		Pečat odgovornog voditelja:	
Stručni tim u izradi plana: Prof. dr. sc. Oleg Grgurević, dipl. ing. arh., dipl. ing. šum. Marko Jakelić, dipl. ing. arh. Ivona Jerković, dipl. ing. arh. Nikola Kasić, mag. ing. arch. Marina Krčalić, mag. ing. arch. Hrvoje Vidović, dipl. ing. arh. Ivana Susić, dipl. ing. arh.		Dragan Vlaisavljević, mag. sc. geol. Dr. sc. Hrvoje Garić, dipl. oec., dipl. struč. zaštite okoliša Duran Klepo, dipl. ing. grad. Božo Tomić, dipl. ing. el. Damir Štjieg, mag. ing. el. Andrija Čuljak, mag. ing. mech.	
Pečat predstavničkog tijela:		Predsjednik predstavničkog tijela: <div style="text-align: center;">_____</div>	
Istovjetnost ovog prostornog plana s izvornikom ovjerava:		Pečat nadležnog tijela: <div style="text-align: center;">_____</div>	



- Granice**
- granica obuhvata Plana
 - granica općine
 - granica naselja
 - 300 m / 1000 m prostor ograničenja u ZOP-u
 - obalna crta
- Odvodnja otpadnih voda**
- postojeće planirano
 - uredaj za pročišćavanje otpadnih voda
 - ispušni otvori
 - ⊕ crpna stanica
 - gravitacijska kanalizacija
 - - - - - tlačni cjevovod kanalizacije
 - područja posebne zaštite voda - eutrofnu područje



<p>Županija:</p> <p style="text-align: center;">DUBROVAČKO-NERETVANSKA ŽUPANIJA</p>	
<p>Općina:</p> <p style="text-align: center;">OPĆINA JANJINA</p>	
<p>Naziv prostornog plana:</p> <p style="text-align: center;">IZMJENE I DOPUNE PROSTORNOG PLANA UREĐENJA OPĆINE JANJINA <i>prijedlog za ponovnu javnu raspravu</i></p>	
<p>Naziv kartografskog prikaza:</p> <p style="text-align: center;">INFRASTRUKTURNI SUSTAVI - VODNOGOSPODARSKI SUSTAV - ODVODNJA OTPADNIH VODA - VARIJANTA 2</p>	
Broj kartografskog prikaza:	2.4.2.
Mjerilo kartografskog prikaza:	1 : 25 000
Odluka o izradi prostornog plana (službeno glasilo): Službeni glasnik Dubrovačko-neretvanske županije 6/21	Odluka predstavničkog tijela o donošenju plana (službeno glasilo): —
Javna rasprava (datum objave): 19. siječnja 2023. (dnevni tisak)	Javni uvid održan: Od 20. siječnja 2023. do 19. veljače 2023.
Pečat tijela odgovornog za provedbu javne rasprave:	Osoba odgovorna za provedbu javne rasprave: Antonija Prišić
Pravna osoba koja je izradila plan:	Grgurević & partneri d.o.o. Čanićeva 6, 10000 Zagreb
<p>Suglasnost na plan prema članku 108. Zakona o prostornom uređenju (NN 153/13, 65/17, 114/18, 39/19, 98/19):</p> <p>Klasa: -, Ur. broj: -, datum: -.</p>	
Odgovorna osoba:	Odgovorni voditelj:
Ivona Jerković, dipl. ing. arh.	Ivona Jerković, dipl. ing. arh.
Pečat pravne osobe koja je izradila plan:	Pečat odgovornog voditelja:
Stručni tim u izradi plana: Prof. dr. sc. Oleg Grgurević, dipl. ing. arh., dipl. ing. šum. Marko Jakelić, dipl. ing. arh. Ivona Jerković, dipl. ing. arh. Nikola Kašić, mag. ing. arch. Marina Krčalić, mag. ing. arch. Hrvoje Vidović, dipl. ing. arh. Ivana Susić, dipl. ing. arh.	Dragan Vlaisavljević, mag. sc. geol. Dr. sc. Hrvoje Garić, dipl. oec., dipl. struč. zaštite okoliša Duran Klepo, dipl. ing. grad. Božo Tomić, dipl. ing. el. Damir Štjieg, mag. ing. el. Andrija Čuljak, mag. ing. mech.
Pečat predstavničkog tijela:	Predsjednik predstavničkog tijela: —
Istovjetnost ovog prostornog plana s izvornikom ovjerava:	Pečat nadležnog tijela: —



Granice

- granična obuhvata Plana / granica općine / granica naselja
- 300 m / 1000 m
- prostor ograničenja u ZOP-u obalna crta

Područja posebnih ograničenja u korištenju evidentirana PPDNZ-om

Prirodni krajolici i lokaliteti

Prirodni krajolici

- Janjina otočići
- Malostonski zaljev
- akvatorij cijelog zaljeva Budima i Stonskog kanala, kopno krajnji II dio Pelješca, koji obuhvaća spojnicu uvala Žukova - Broce do rta Vratnik, te šire područja poluotoka Grbljava i 100 m od obale akvatorija od rta - uvala Žukova do rta Vratnik
- staba čempresa uz crkvu Navještenja Blažene Djevice Marije istočno od središta naselja Sreser

Kulturni krajolici

- A Ruralni krajolik Janjine, Popove luke
- B Ruralni krajolik Žuljane, Tomislavovac
- C Agrarni krajolik udoline Trstenika

kulturni krajolik - krajolik Dubrovačke Republike

krajolik povijesne infrastrukture
Napoleonov put

Osobito vrijedan predjel

kultivirani krajobraz

- a Janjinsko polje
- b Popovo polje
- c Sresersko polje

pojedinačni kultivirani lokalitet
staba čempresa na groblju Sv. Stjepana

prirodni krajobraz

padine Rote (Crna ljuta)

zaštićena vizura

Područja posebnih uvjeta korištenja Zaštićena kulturna dobra

- Arheološka baština
- arheološko područje
- Povijesna građevina, sklop ili dio građevine
- stambene građevine

Područja posebnih uvjeta korištenja Evidentirana kulturna dobra

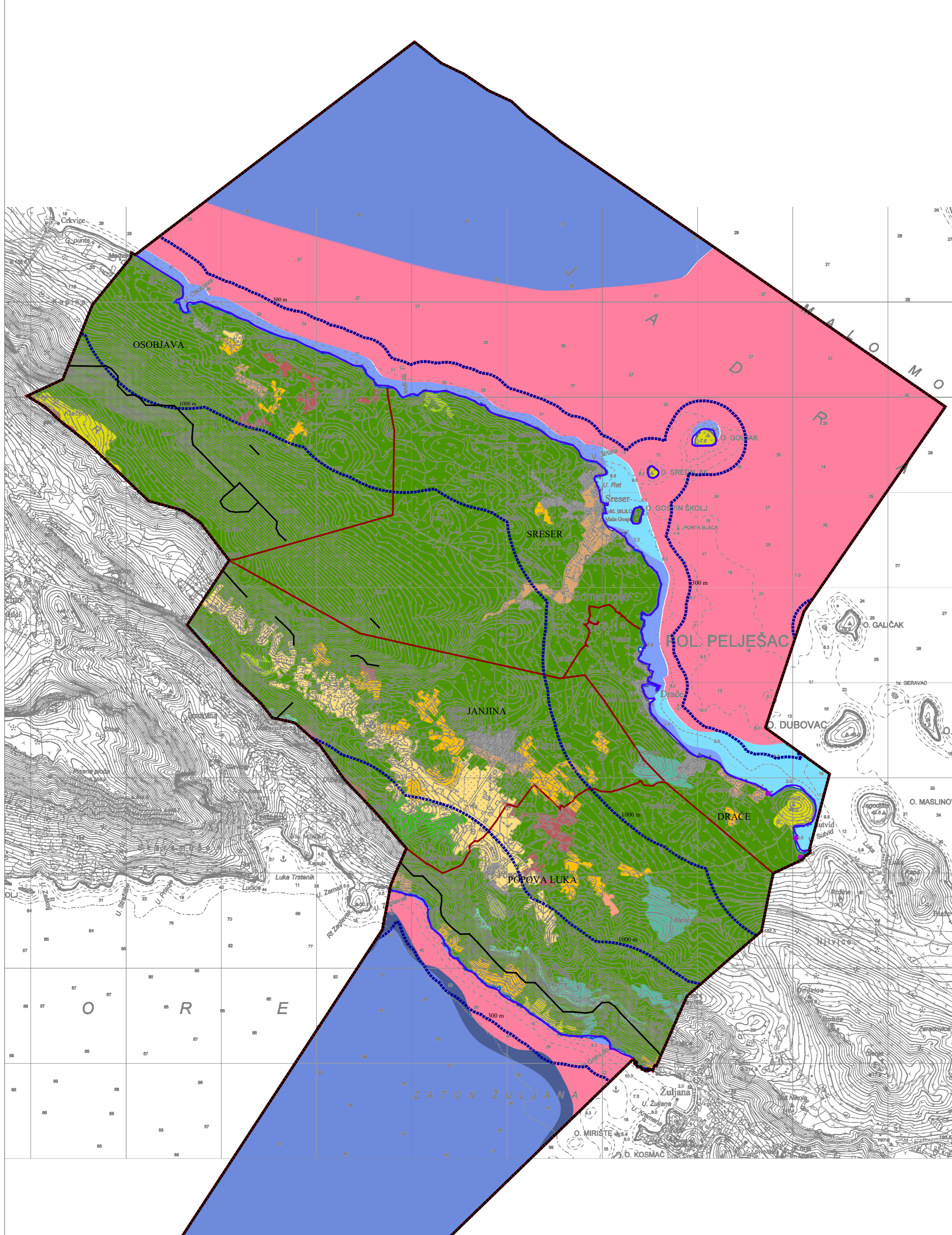
- Arheološka baština
- arheološko područje
- arheološki pojedinačni lokalitet - kopneni
- Povijesne graditeljske cjeline (naselja i dijelovi naselja)
- naselja gradsko-seoskih obilježja
- naselja seoskih obilježja
- Povijesna građevina, sklop ili dio građevine
- sakralne građevine
- građevine javne namjene
- stambene građevine
- vojne građevine i utvrde

Sustav označavanja

3.1.15. redni broj kulturnog dobra prema tablici u tekstu



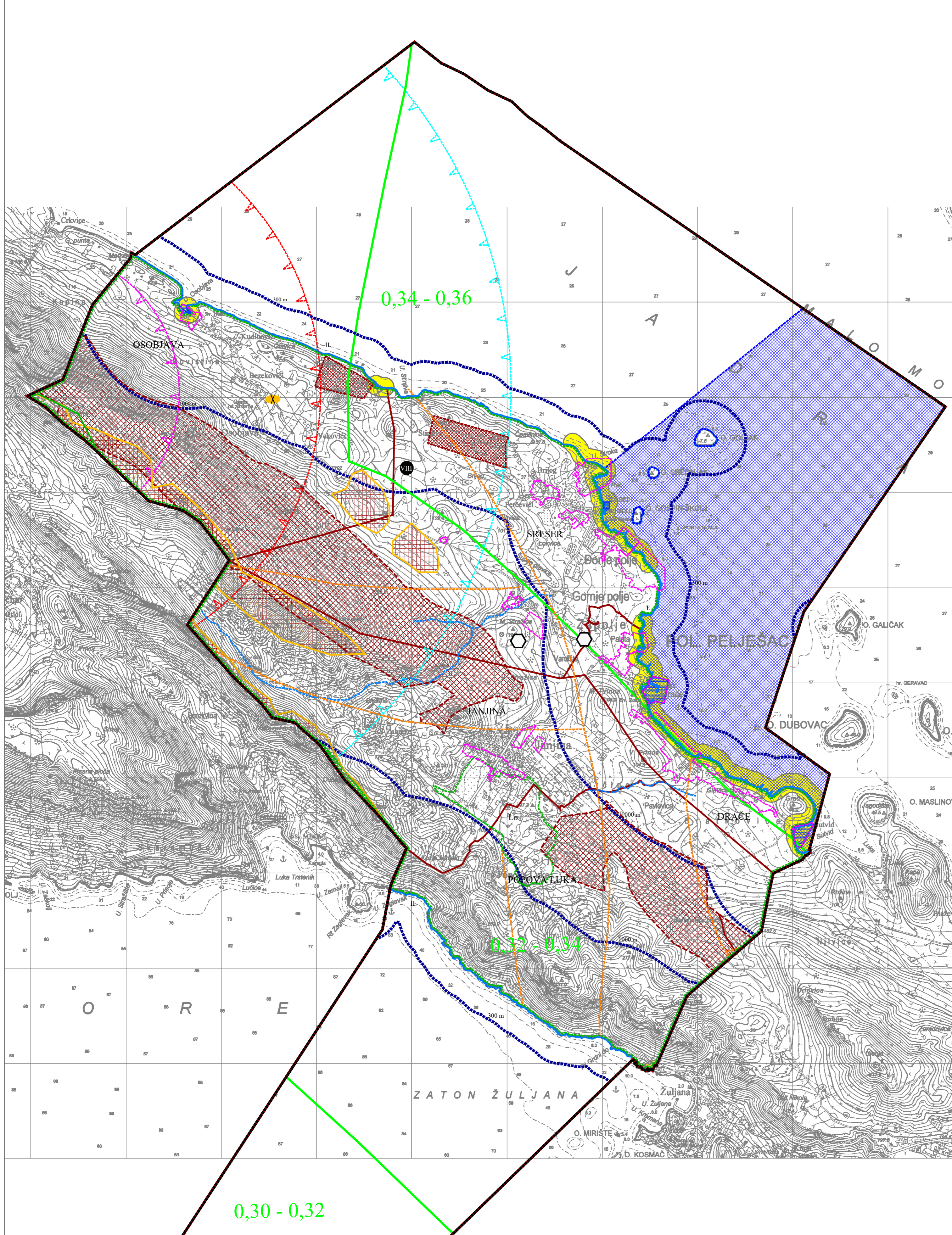
Županija:		DUBROVAČKO-NERETVANSKA ŽUPANIJA	
Općina:		OPĆINA JANJINA	
Naziv prostornog plana:		IZMJENE I DOPUNE PROSTORNOG PLANA UREĐENJA OPĆINE JANJINA <i>prijedlog za ponovnu javnu raspravu</i>	
Naziv kartografskog prikaza:		UVJETI KORIŠTENJA, UREĐENJA I ZAŠTITE PROSTORA - KRAJOBRAZNE VRIJEDNOSTI I KULTURNA DOBRA	
Broj kartografskog prikaza:	3.1.1.	Mjerilo kartografskog prikaza:	1 : 25 000
Odluka o izradi prostornog plana (službeno glasilo): Službeni glasnik Dubrovačko-neretvanske županije 6/21		Odluka predstavničkog tijela o donošenju plana (službeno glasilo):	
Javna rasprava (datum objave): 19. siječnja 2023. (dnevni tisak)		Javni uvid održan: Od 20. siječnja 2023. do 19. veljače 2023.	
Pečat tijela odgovornog za provedbu javne rasprave:		Osoba odgovorna za provedbu javne rasprave:	_____ Antonija Prišlić
Pravna osoba koja je izradila plan:	Grgurević & partneri d.o.o. Čanićeva 6, 10000 Zagreb		
Suglasnost na plan prema članku 108. Zakona o prostornom uređenju (NN 153/13, 65/17, 114/18, 39/19, 98/19): Klasa: -, Ur. broj: -, datum: -.			
Odgovorna osoba:	_____ Ivona Jerković, dipl. ing. arh.	Odgovorni voditelj:	_____ Ivona Jerković, dipl. ing. arh.
Pečat pravne osobe koja je izradila plan:		Pečat odgovornog voditelja:	
Stručni tim u izradi plana: Prof. dr. sc. Oleg Grgurević, dipl. ing. arh., dipl. ing. šum. Marko Jakelić, dipl. ing. arh. Ivona Jerković, dipl. ing. arh. Nikola Kašić, mag. ing. arch. Marina Krčalić, mag. ing. arch. Hrvoje Vidović, dipl. ing. arh. Ivana Susić, dipl. ing. arh.	Dragan Vlaisavljević, mag. sc. geol. Dr. sc. Hrvoje Garić, dipl. oec., dipl. struč. zaštite okoliša Duran Klepo, dipl. ing. grad. Božo Tomić, dipl. ing. el. Damir Štjieg, mag. ing. el. Andrija Čuljak, mag. ing. mech.		
Pečat predstavničkog tijela:		Predsjednik predstavničkog tijela:	_____
Istovjetnost ovog prostornog plana s izvornikom ovjerava:		Pečat nadležnog tijela:	



- Granice**
- granica obuhvata Plana
 - granica općine
 - granica naselja
 - prostor ograničenja u ZOP-u
 - obalna crta
- Kopnena staništa**
- B.1.4. Tirensko-jadranske vapnenačke stijene
 - B.3.1. Požarišta
 - C.3.5.1. Istočnojadranski kamenjarski pašnjaci submediteranske zone
 - C.3.6.1. Eu i stenomediteranski kamenjarski pašnjaci raščice
 - D.3.1.1. Dračici
 - D.3.4.2. Istočnojadranski bušici
 - D.3.4.2.3. Sastojine oštroigličaste borovice
 - E. Šume
 - F.4.1. Površine stjenovitih obala pod halofitima
 - I.1.8. Zapuštene poljoprivredne površine
 - I.2.1. Mozaici kultiviranih površina
 - I.5.1. Voćnjaci
 - I.5.2. Maslinici
 - I.5.3. Vinogradi
 - J. Izgrađena i industrijska staništa
 - F.1.1.1. Slanjače caklenjača i sodnjača
- Stijene i točila**
- B.1.4.2./B.2.2. Dalmatinske vapnenačke stijene / Ilirsko-jadranska, primorska točila
- Morska staništa**
- G32. Infralitoralni sitni pijesci s više ili manje mulja
 - G35. Naselja posidonije
 - G36. Infra litoralna čvrsta dna i stijene
 - G41. Cirkulitalni muljevi
 - G42. Cirkulitalni pijesci
- Morska obala**
- F4 / G241 / G242. Stjenovita morska obala / Biocenoza gornjih stijena mediolitorala / Biocenoza donjih stijena mediolitorala



<p>Županija:</p> <p style="text-align: center;">DUBROVAČKO-NERETVANSKA ŽUPANIJA</p>			
<p>Općina:</p> <p style="text-align: center;">OPĆINA JANJINA</p>			
<p>Naziv prostornog plana:</p> <p style="text-align: center;">IZMJENE I DOPUNE PROSTORNOG PLANA UREĐENJA OPĆINE JANJINA <i>prijedlog za ponovnu javnu raspravu</i></p>			
<p>Naziv kartografskog prikaza:</p> <p style="text-align: center;">UVJETI KORIŠTENJA, UREĐENJA I ZAŠTITE PROSTORA - STANIŠTA</p>			
Broj kartografskog prikaza:	3.1.3.	Mjerilo kartografskog prikaza:	1 : 25 000
Odluka o izradi prostornog plana (službeno glasilo): Službeni glasnik Dubrovačko-neretvanske županije 6/21		Odluka predstavničkog tijela o donošenju plana (službeno glasilo):	
Javna rasprava (datum objave): 19. siječnja 2023. (dnevni tisak)		Javni uvid održan: Od 20. siječnja 2023. do 19. veljače 2023.	
Pečat tijela odgovornog za provedbu javne rasprave:		Osoba odgovorna za provedbu javne rasprave:	<p>_____</p> <p>Antonija Prišlić</p>
Pravna osoba koja je izradila plan:	Grgurević & partneri d.o.o. Čanićeva 6, 10000 Zagreb		
Suglasnost na plan prema članku 108. Zakona o prostornom uređenju (NN 153/13, 65/17, 114/18, 39/19, 98/19): Klasa: -, Ur. broj: -, datum: -.			
Odgovorna osoba:	<p>_____</p> <p>Ivona Jerković, dipl. ing. arh.</p>	Odgovorni voditelj:	<p>_____</p> <p>Ivona Jerković, dipl. ing. arh.</p>
Pečat pravne osobe koja je izradila plan:		Pečat odgovornog voditelja:	
Stručni tim u izradi plana: Prof. dr. sc. Oleg Grgurević, dipl. ing. arh., dipl. ing. šum. Marko Jakelić, dipl. ing. arh. Ivona Jerković, dipl. ing. arh. Nikola Kašić, mag. ing. arch. Marina Krčalić, mag. ing. arch. Hrvoje Vidović, dipl. ing. arh. Ivana Susić, dipl. ing. arh.		Dragan Vlaisavljević, mag. sc. geol. Dr. sc. Hrvoje Garić, dipl. oec., dipl. struč. zaštite okoliša Duran Klepo, dipl. ing. grad. Božo Tomić, dipl. ing. el. Damir Štjegl, mag. ing. el. Andrija Čuljak, mag. ing. mech.	
Pečat predstavničkog tijela:		Predsjednik predstavničkog tijela:	<p>_____</p>
Istovjetnost ovog prostornog plana s izvornikom ovjerava:		Pečat nadležnog tijela:	



- Granice**
- granična obuhvata Plana / granica općine / granica naselja
 - 300 m / 1000 m
 - prostor ograničenja u ZOP-u obalna crta
- Područja posebnih ograničenja u korištenju**
- seizmološki aktivno područje - područje najvećeg intenziteta potresa (VIII st. MCS)
 - 0,34 - 0,36
 - potresna područja- gravitacijsko ubrzanje
 - lovište i uzgajalište divljači
 - istražni prostor mineralne sirovine (arhitektonsko-građevini kamen)
 - potencijalne zone istraživanja AGK
 - područje pojačane erozije (litolška i geomorfolška obilježja)
- Vode i more**
- bujice
 - more I. kategorije
 - more II. kategorije
 - zaštićeno podmorje
 - lučko područje
- Područja primjene sigurnosnih mjera zaštite**
- zona zabranjene gradnje: R - 1500 m
 - zona ograničene gradnje: R - 3000 m
 - zona ograničene gradnje: R - 5000 m
- Područja primjene posebnih mjera uređenja i zaštite**
- Zaštita posebnih vrijednosti i obilježja
 - područje 100 m od obale u kojem je evidentirana gradnja
 - opožareno šumsko stanište - rekultiviranje
 - napušteno odlagalište otpada
 - napušteno eksploatacijsko polje
 - Područja i dijelovi primjene planskih mjera zaštite
 - obuhvat predviđenog urbanističkog plana uređenja



<p>Županija:</p> <p style="text-align: center;">DUBROVAČKO-NERETVANSKA ŽUPANIJA</p> <p>Općina:</p> <p style="text-align: center;">OPĆINA JANJINA</p> <p>Naziv prostornog plana:</p> <p style="text-align: center;">IZMJENE I DOPUNE PROSTORNOG PLANA UREĐENJA OPĆINE JANJINA <i>prijedlog za ponovnu javnu raspravu</i></p> <p>Naziv kartografskog prikaza:</p> <p style="text-align: center;">UVJETI KORIŠTENJA, UREĐENJA I ZAŠTITE PROSTORA - UVJETI, OGRANIČENJA I POSEBNE MJERE</p>	
Broj kartografskog prikaza: 3.2.	Mjerilo kartografskog prikaza: 1 : 25 000
Odluka o izradi prostornog plana (službeno glasilo): Službeni glasnik Dubrovačko-neretvanske županije 6/21	Odluka predstavničkog tijela o donošenju plana (službeno glasilo):
Javna rasprava (datum objave): 19. siječnja 2023. (dnevni tisak)	Javni uvid održan: Od 20. siječnja 2023. do 19. veljače 2023.
Pečat tijela odgovornog za provedbu javne rasprave:	Osoba odgovorna za provedbu javne rasprave: Antonija Prišlić
Pravna osoba koja je izradila plan: Grgurević & partneri d.o.o. Čanićeva 6, 10000 Zagreb	
Suglasnost na plan prema članku 108. Zakona o prostornom uređenju (NN 153/13, 65/17, 114/18, 39/19, 98/19): Klasa: -, Ur. broj: -, datum: -.	
Odgovorna osoba: Ivona Jerković, dipl. ing. arh.	Odgovorni voditelj: Ivona Jerković, dipl. ing. arh.
Pečat pravne osobe koja je izradila plan:	Pečat odgovornog voditelja:
Stručni tim u izradi plana: Prof. dr. sc. Oleg Grgurević, dipl. ing. arh., dipl. ing. šum. Marko Jakelić, dipl. ing. arh. Ivona Jerković, dipl. ing. arh. Nikola Kašić, mag. ing. arch. Marina Krčalić, mag. ing. arch. Hrvoje Vidović, dipl. ing. arh. Ivana Susić, dipl. ing. arh.	Dragan Vlaisavljević, mag. sc. geol. Dr. sc. Hrvoje Garić, dipl. oec., dipl. struč. zaštite okoliša Duran Klepo, dipl. ing. grad. Božo Tomić, dipl. ing. el. Damir Štjegl, mag. ing. el. Andrija Čuljak, mag. ing. mech.
Pečat predstavničkog tijela:	Predsjednik predstavničkog tijela:
Istovjetnost ovog prostornog plana s izvornikom ovjerava:	Pečat nadležnog tijela: