

Županija:

DUBROVAČKO-NERETVANSKA ŽUPANIJA

Općina:

OPĆINA JANJINA

Naziv prostornog plana:

IZMJENE I DOPUNE
PROSTORNOG PLANA UREĐENJA OPĆINE JANJINA
prijedlog za ponovnu javnu raspravu

Naziv kartografskog prikaza:

GRAĐEVINSKA PODRUČJA
I PODRUČJA POSEBNIH UVJETA KORIŠTENJA

Broj kartografskog prikaza:

4.1.

Mjerilo kartografskog prikaza:

1 : 5 000

Odluka o izradi prostornog plana (službeno glasilo):
Službeni glasnik Dubrovačko-neretvanske županije 6/21

Odluka predstavničkog tijela o donošenju plana (službeno glasilo):

Javna rasprava (datum objave):
19. siječnja 2023. (dnevni tisak)

Javni uvid održan:
Od 20. siječnja 2023. do 19. veljače 2023.

Pečat tijela odgovornog za provedbu javne rasprave:

Osoba odgovorna za provedbu javne rasprave:

Antonija Prišlić

Pravna osoba koja je izradila plan:

Grgurević & partneri d.o.o.
Čanićeva 6, 10000 Zagreb

Suglasnost na plan prema članku 108. Zakona o prostornom uređenju (NN 153/13, 65/17, 114/18, 39/19, 98/19):
Klasa: -, Ur. broj: -, datum: -.

Odgovorna osoba:

Ivona Jerković, dipl. ing. arh.

Odgovorni voditelj:

Ivona Jerković, dipl. ing. arh.

Pečat pravne osobe koja je izradila plan:

Pečat odgovornog voditelja:

Stručni tim u izradi plana:

Prof. dr. sc. Oleg Grgurević, dipl. ing. arh., dipl. ing. šum.
Marko Jakelić, dipl. ing. arh.
Ivona Jerković, dipl. ing. arh.
Nikola Kašić, mag. ing. arch.
Marina Krčalić, mag. ing. arch.
Hrvoje Vidović, dipl. ing. arh.
Ivana Šustić, dipl. ing. arh.

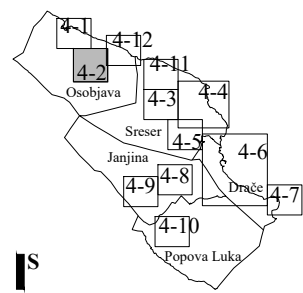

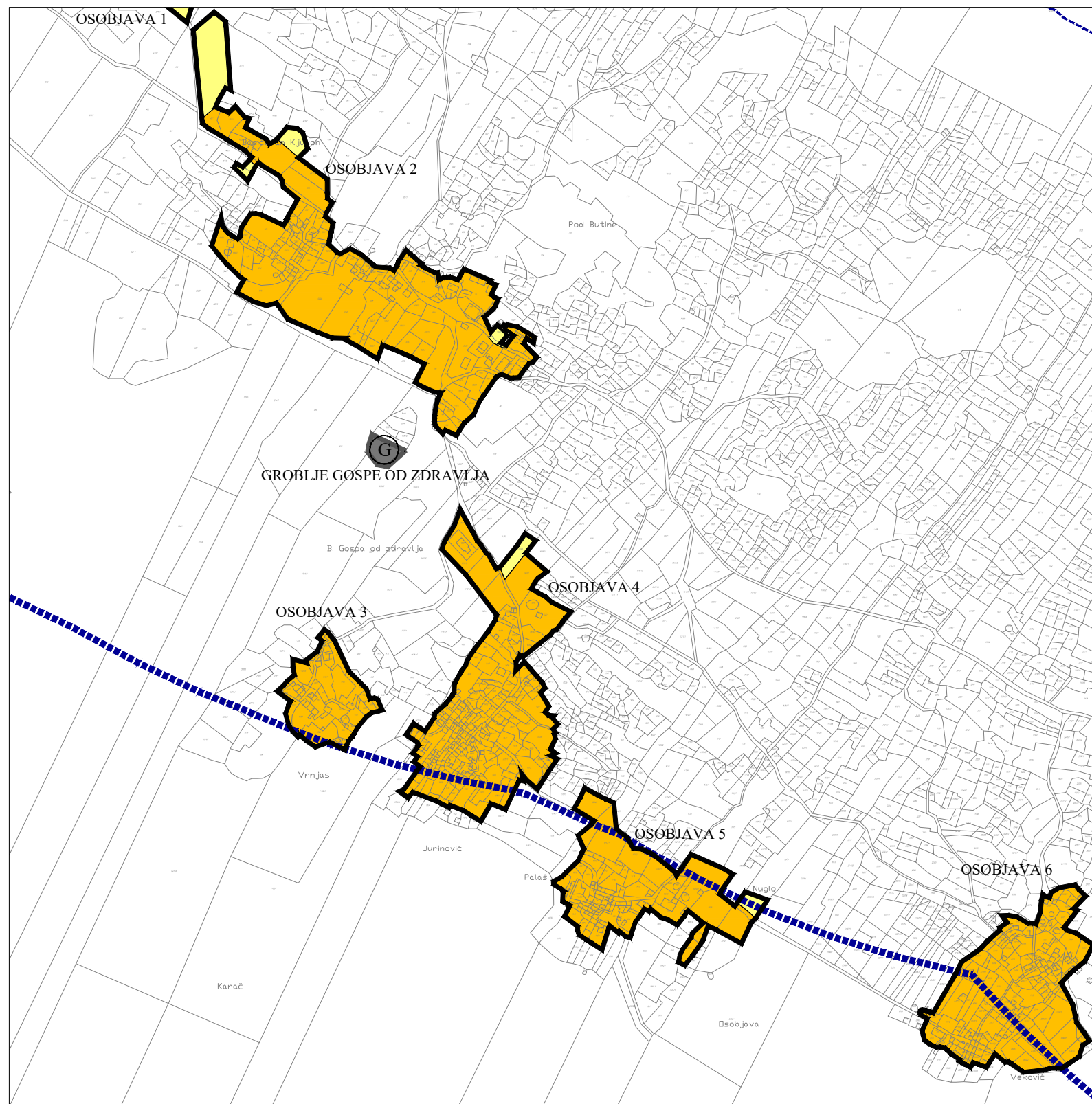
Dragan Vlaisavljević, mag. sc. geol.
Dr. sc. Hrvoje Carić, dipl. oec., dipl. struč. zaštite okoliša
Duran Klepo, dipl. ing. grad.
Božo Tomić, dipl. ing. el.
Damir Šiljeg, mag. ing. el.
Andrija Čuljak, mag. ing. mech.

Pečat predstavničkog tijela:

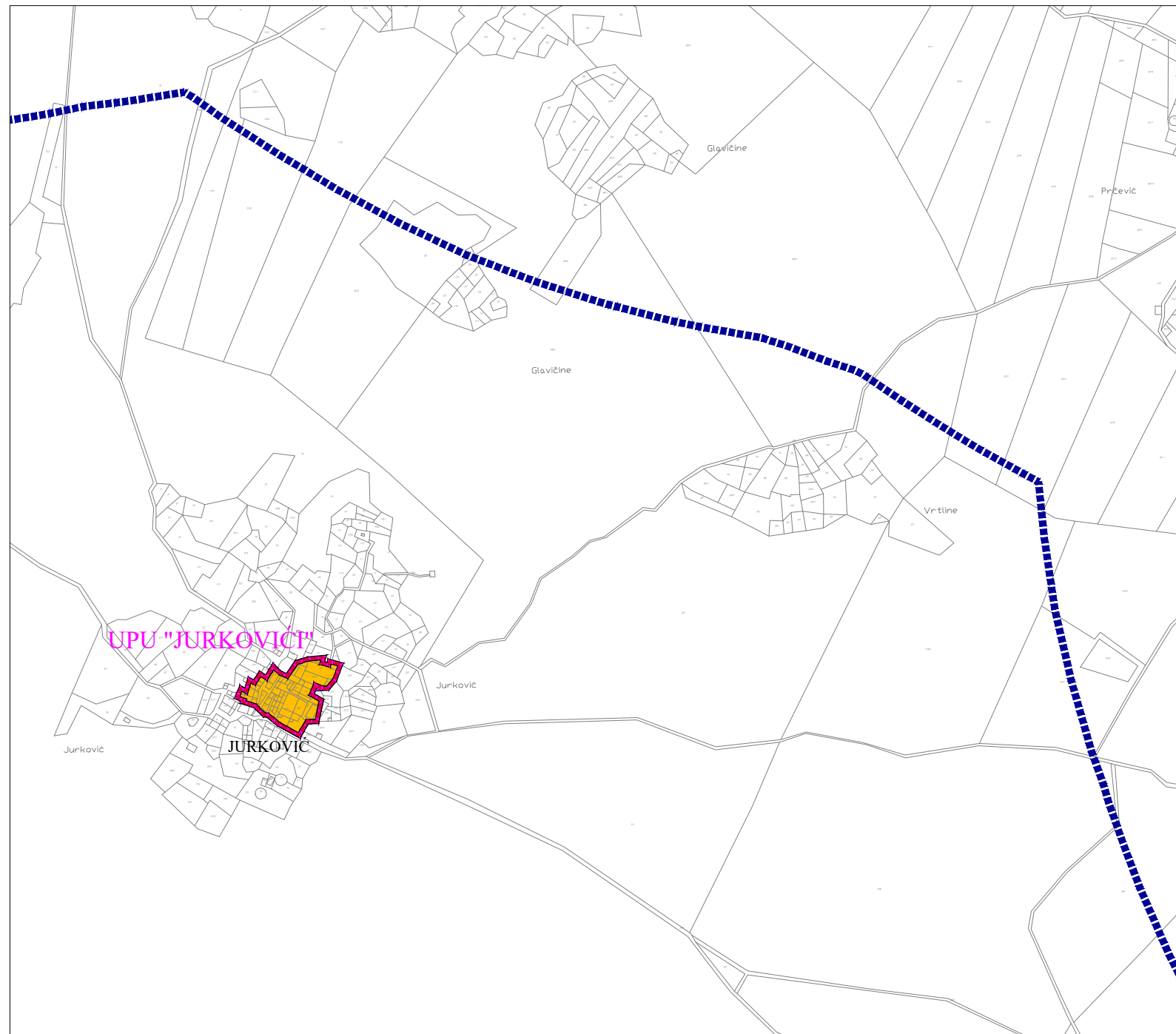
Predsjednik predstavničkog tijela:








Istovjetnost ovog prostornog plana s izvornikom ovjerava:

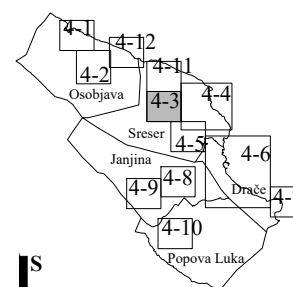
Pečat nadležnog tijela:



Županija:		DUBROVAČKO-NERETVANSKA ŽUPANIJA	
Općina:		OPĆINA JANJINA	
Naziv prostornog plana:		IZMJENE I DOPUNE PROSTORNOG PLANA UREĐENJA OPĆINE JANJINA prijedlog za ponovnu javnu raspravu	
Naziv kartografskog prikaza:		GRAĐEVINSKA PODRUČJA I PODRUČJA POSEBNIH UVJETA KORIŠTENJA	
Broj kartografskog prikaza:	4.2.	Mjerilo kartografskog prikaza:	1 : 5 000
Odluka o izradi prostornog plana (službeno glasilo): Službeni glasnik Dubrovačko-neretvanske županije 6/21		Odluka predstavničkog tijela o donošenju plana (službeno glasilo): -	
Javna rasprava (datum objave): 19. siječnja 2023. (dnevni tisak)		Javni uvid održan: Od 20. siječnja 2023. do 19. veljače 2023.	
Pečat tijela odgovornog za provedbu javne rasprave:		Osoba odgovorna za provedbu javne rasprave: <div style="text-align: right;">_____ Antonija Prišlić</div>	
Pravna osoba koja je izradila plan:		Grgurević & partneri d.o.o. Čanićeva 6, 10000 Zagreb	
Suglasnost na plan prema članku 108. Zakona o prostornom uređenju (NN 153/13, 65/17, 114/18, 39/19, 98/19): Klasa: -, Ur. broj: -, datum: -.			
Odgovorna osoba:		Odgovorni voditelj:	
_____ Ivona Jerković, dipl. ing. arh.		_____ Ivona Jerković, dipl. ing. arh.	
Pečat pravne osobe koja je izradila plan:		Pečat odgovornog voditelja:	
Stručni tim u izradi plana: Prof. dr. sc. Oleg Grgurević, dipl. ing. arh., dipl. ing. šum. Marko Jakelić, dipl. ing. arh. Ivona Jerković, dipl. ing. arh. Nikola Kašić, mag. ing. arch. Marina Krčalić, mag. ing. arch. Hrvoje Vidović, dipl. ing. arh. Ivana Šustić, dipl. ing. arh.		Dragan Vlaisavljević, mag. sc. geol. Dr. sc. Hrvoje Carić, dipl. oec., dipl. struč. zaštite okoliša Duran Klepo, dipl. ing. građ. Božo Tomić, dipl. ing. el. Damir Šiljeg, mag. ing. el. Andrija Čuljak, mag. ing. mech.	
Pečat predstavničkog tijela:		Predsjednik predstavničkog tijela: <div style="text-align: center;">_____</div>	
Istovjetnost ovog prostornog plana s izvornikom ovjerava:		Pečat nadležnog tijela:	



- Granice**
-  prostor ograničenja
 -  granica građevinskog područja naselja i izdvojenog dijela građevinskog područja naselja
 - Namjena površina unutar građevinskog područja naselja i izdvojenog dijela građevinskog područja naselja*
 -  mješovita namjena
- Područja posebnih uvjeta korištenja**
-  postojeće
 -  planirano
 -  povijesna graditeljska cjelina evidentirana za zaštitu
 -  obuhvat predviđenog urbanističkog plana uređenja



Županija:

DUBROVAČKO-NERETVANSKA ŽUPANIJA

Općina:

OPĆINA JANJINA

Naziv prostornog plana:

IZMJENE I DOPUNE
PROSTORNOG PLANA UREĐENJA OPĆINE JANJINA
prijedlog za ponovnu javnu raspravu

Naziv kartografskog prikaza:

GRAĐEVINSKA PODRUČJA
I PODRUČJA POSEBNIH UVJETA KORIŠTENJA

Broj kartografskog prikaza:

4.3.

Mjerilo kartografskog prikaza:

1 : 5 000

Odluka o izradi prostornog plana (službeno glasilo):
Službeni glasnik Dubrovačko-neretvanske županije 6/21

Odluka predstavničkog tijela o donošenju plana (službeno glasilo):

-

Javna rasprava (datum objave):
19. siječnja 2023. (dnevni tisak)

Javni uvid održan:
Od 20. siječnja 2023. do 19. veljače 2023.

-

Pečat tijela odgovornog za provedbu javne rasprave:

Osoba odgovorna za provedbu javne rasprave:

Antonija Prišlić

Pravna osoba koja je izradila plan:

Grgurević & partneri d.o.o.
Čanićeva 6, 10000 Zagreb

Suglasnost na plan prema članku 108. Zakona o prostornom uređenju (NN 153/13, 65/17, 114/18, 39/19, 98/19):
Klasa: -, Ur. broj: -, datum: -.

Odgovorna osoba:

Ivona Jerković, dipl. ing. arh.

Odgovorni voditelj:

Ivona Jerković, dipl. ing. arh.

Pečat pravne osobe koja je izradila plan:

Pečat odgovornog voditelja:

Stručni tim u izradi plana:

Prof. dr. sc. Oleg Grgurević, dipl. ing. arh., dipl. ing. šum.
Marko Jakelić, dipl. ing. arh.
Ivona Jerković, dipl. ing. arh.
Nikola Kašić, mag. ing. arch.
Marina Krčalić, mag. ing. arch.
Hrvoje Vidović, dipl. ing. arh.
Ivana Šustić, dipl. ing. arh.

Dragan Vlaisavljević, mag. sc. geol.
Dr. sc. Hrvoje Carić, dipl. oec., dipl. struč. zaštite okoliša
Duran Klepo, dipl. ing. grad.
Božo Tomić, dipl. ing. el.
Damir Šiljeg, mag. ing. el.
Andrija Čuljak, mag. ing. mech.

Pečat predstavničkog tijela:

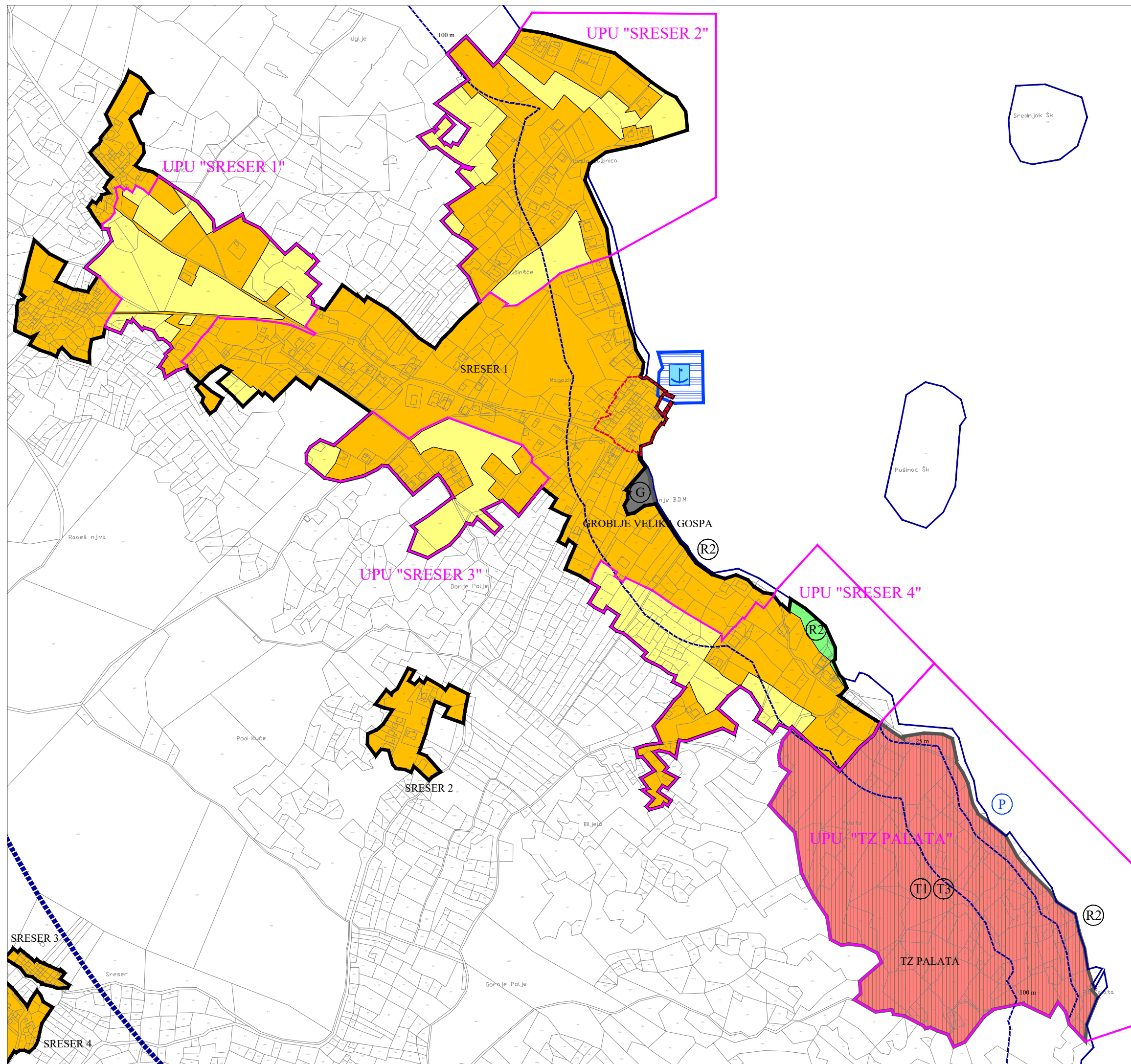
Predsjednik predstavničkog tijela:

-

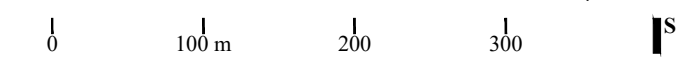
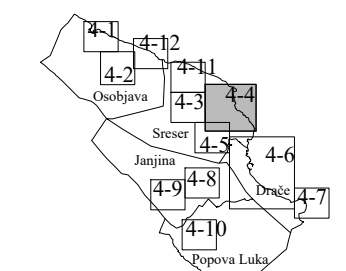
Istovjetnost ovog prostornog plana s izvornikom ovjerava:

Pečat nadležnog tijela:

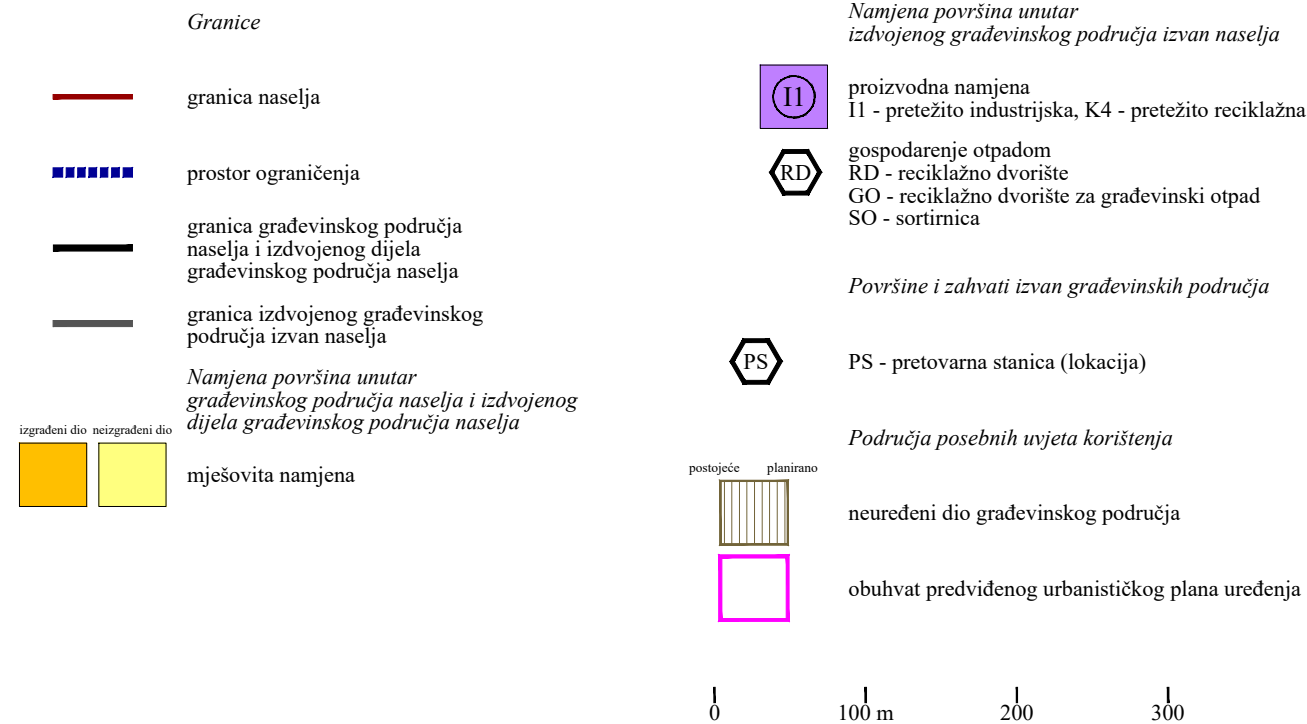
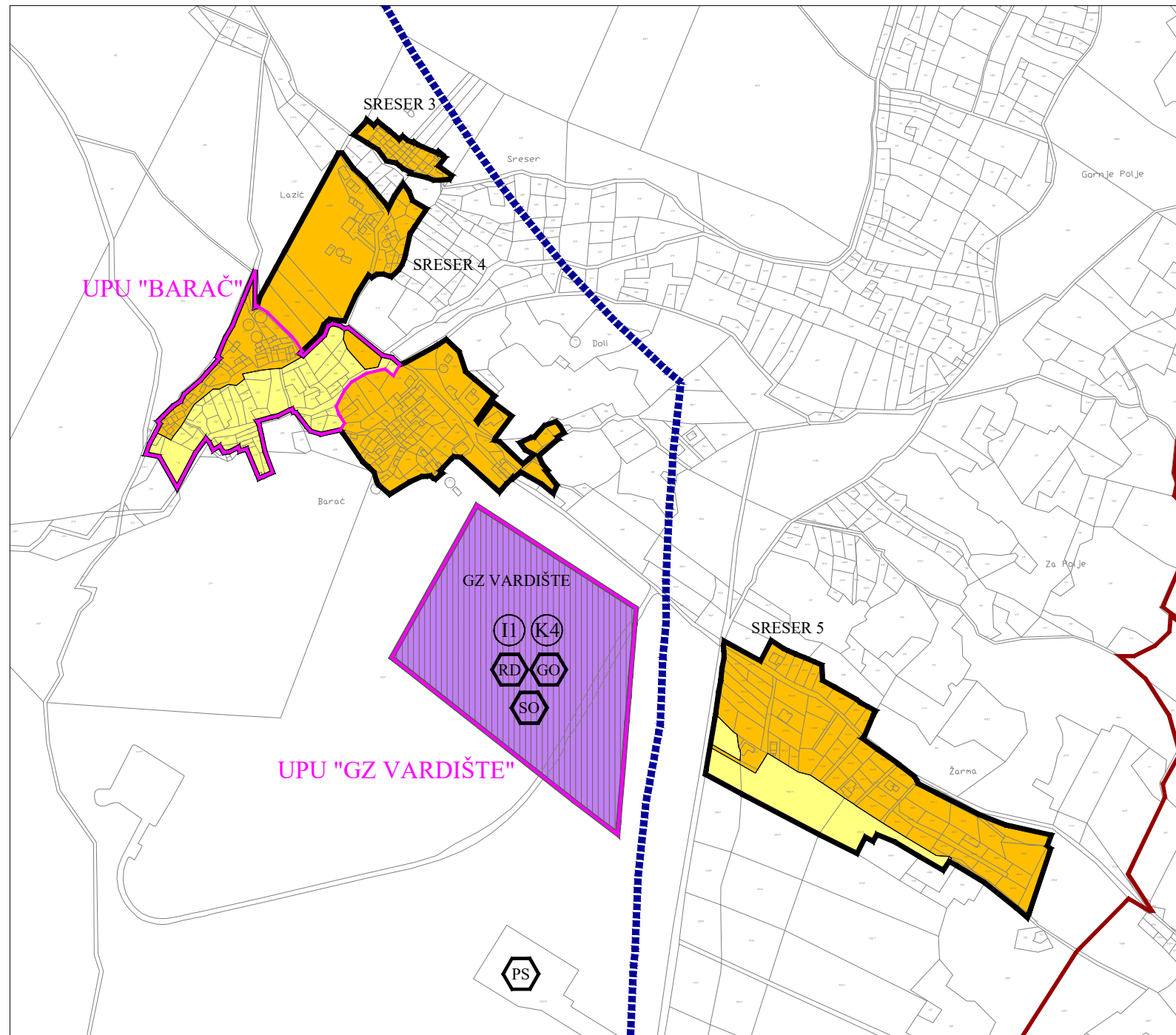
-



- Granice**
- prostor ograničenja
 - obalna crta na katastarskom planu linija 100 m / 25 m udaljenosti od obalne crte na kopnu
 - granica građevinskog područja naselja i izdvojenog dijela građevinskog područja naselja
 - granica izdvojenog građevinskog područja izvan naselja
- Namjena površina unutar građevinskog područja naselja i izdvojenog dijela građevinskog područja naselja**
- izgrađeni dio neizgrađeni dio
 - mješovita namjena
 - sportsko-rekreacijska namjena R2 - kupalište
 - ugostiteljsko-turistička namjena T1 - hotel, T3 - kamp
 - sportsko-rekreacijska namjena R2 - kupalište (lokacija)
 - groblje
- Namjena površina unutar izdvojenog građevinskog područja izvan naselja**
- ugostiteljsko-turistička namjena T1 - hotel, T3 - kamp
 - sportsko-rekreacijska namjena R2 - kupalište (lokacija)
 - groblje
- Pomorski promet**
- postojeće planirano
 - luka otvorena za javni promet - lokalnog značaja
 - P - privezište (izdvojeni bazen luke otvorene za javni promet)
- Područja posebnih uvjeta korištenja**
- povijesna graditeljska cjelina evidentirana za zaštitu
 - lučko područje
 - neuređeni dio građevinskog područja
 - obuhvat predviđenog urbanističkog plana uređenja



<p>Županija:</p> <h2 style="text-align: center;">DUBROVAČKO-NERETVANSKA ŽUPANIJA</h2>			
<p>Općina:</p> <h3 style="text-align: center;">OPĆINA JANJINA</h3>			
<p>Naziv prostornog plana:</p> <h2 style="text-align: center;">IZMJENE I DOPUNE PROSTORNOG PLANA UREĐENJA OPĆINE JANJINA</h2> <p style="text-align: center; color: red;">prijedlog za ponovnu javnu raspravu</p>			
<p>Naziv kartografskog prikaza:</p> <h3 style="text-align: center;">GRAĐEVINSKA PODRUČJA I PODRUČJA POSEBNIH UVJETA KORIŠTENJA</h3>			
Broj kartografskog prikaza:	4.4.	Mjerilo kartografskog prikaza:	1 : 5 000
Odluka o izradi prostornog plana (službeno glasilo): Službeni glasnik Dubrovačko-neretvanske županije 6/21		Odluka predstavničkog tijela o donošenju plana (službeno glasilo):	-
Javna rasprava (datum objave): 19. siječnja 2023. (dnevni tisak)		Javni uvid održan: Od 20. siječnja 2023. do 19. veljače 2023.	-
Pečat tijela odgovornog za provedbu javne rasprave:	<p>_____</p> <p>Antoniya Prišić</p>		
Pravna osoba koja je izradila plan:	<p>Grgurević & partneri d.o.o. Čanićeva 6, 10000 Zagreb</p>		
Suglasnost na plan prema članku 108. Zakona o prostornom uređenju (NN 153/13, 65/17, 114/18, 39/19, 98/19): Klasa: -, Ur. broj: -, datum: -.			
Odgovorna osoba:	<p>_____</p> <p>Ivona Jerković, dipl. ing. arh.</p>		
Odgovorni voditelj:	<p>_____</p> <p>Ivona Jerković, dipl. ing. arh.</p>		
Pečat pravne osobe koja je izradila plan:	<p>_____</p>		
Pečat odgovornog voditelja:	<p>_____</p>		
Stručni tim u izradi plana: Prof. dr. sc. Oleg Grgurević, dipl. ing. arh., dipl. ing. šum. Marko Jakelić, dipl. ing. arh. Ivona Jerković, dipl. ing. arh. Nikola Kašić, mag. ing. arch. Marina Krčalić, mag. ing. arch. Hrvoje Vidović, dipl. ing. arh. Ivana Šustić, dipl. ing. arh.	<p>Dragan Vlajsavljević, mag. sc. geol. Dr. sc. Hrvoje Carić, dipl. oec., dipl. struč. zaštite okoliša Duran Klepo, dipl. ing. građ. Božo Tomić, dipl. ing. el. Damir Šiljeg, mag. ing. el. Andrija Čuljak, mag. ing. mech.</p>		
Pečat predstavničkog tijela:	<p>_____</p>		
Predsjednik predstavničkog tijela:	<p>_____</p>		
Istovjetnost ovog prostornog plana s izvornikom ovjerava:	<p>_____</p>		
Pečat nadležnog tijela:	<p>_____</p>		



Županija:

DUBROVAČKO-NERETVANSKA ŽUPANIJA

Općina:

OPĆINA JANJINA

Naziv prostornog plana:

IZMJENE I DOPUNE
PROSTORNOG PLANA UREĐENJA OPĆINE JANJINA
prijedlog za ponovnu javnu raspravu

Naziv kartografskog prikaza:

GRAĐEVINSKA PODRUČJA
I PODRUČJA POSEBNIH UVJETA KORIŠTENJA

Broj kartografskog prikaza:

4.5.

Mjerilo kartografskog prikaza:

1 : 5 000

Odluka o izradi prostornog plana (službeno glasilo):
Službeni glasnik Dubrovačko-neretvanske županije 6/21

Odluka predstavničkog tijela o donošenju plana (službeno glasilo):

—

Javna rasprava (datum objave):
19. siječnja 2023. (dnevni tisak)

Javni uvid održan:
Od 20. siječnja 2023. do 19. veljače 2023.

—

Pečat tijela odgovornog za provedbu javne rasprave:

Osoba odgovorna za provedbu javne rasprave:

Antonija Prišlić

Pravna osoba koja je izradila plan:

Grgurević & partneri d.o.o.
Čanićeva 6, 10000 Zagreb

Suglasnost na plan prema članku 108. Zakona o prostornom uređenju (NN 153/13, 65/17, 114/18, 39/19, 98/19):
Klasa: -, Ur. broj: -, datum: -.

Odgovorna osoba:

Ivona Jerković, dipl. ing. arh.

Odgovorni voditelj:

Ivona Jerković, dipl. ing. arh.

Pečat pravne osobe koja je izradila plan:

Pečat odgovornog voditelja:

Stručni tim u izradi plana:

Prof. dr. sc. Oleg Grgurević, dipl. ing. arh., dipl. ing. šum.
Marko Jakelić, dipl. ing. arh.
Ivona Jerković, dipl. ing. arh.
Nikola Kašić, mag. ing. arch.
Marina Krčalić, mag. ing. arch.
Hrvoje Vidović, dipl. ing. arh.
Ivana Šustić, dipl. ing. arh.

Dragan Vlasisavljević, mag. sc. geol.
Dr. sc. Hrvoje Carić, dipl. oec., dipl. struč. zaštite okoliša
Duran Klepo, dipl. ing. grad.
Božo Tomić, dipl. ing. el.
Damir Šiljeg, mag. ing. el.
Andrija Čuljak, mag. ing. mech.

Pečat predstavničkog tijela:

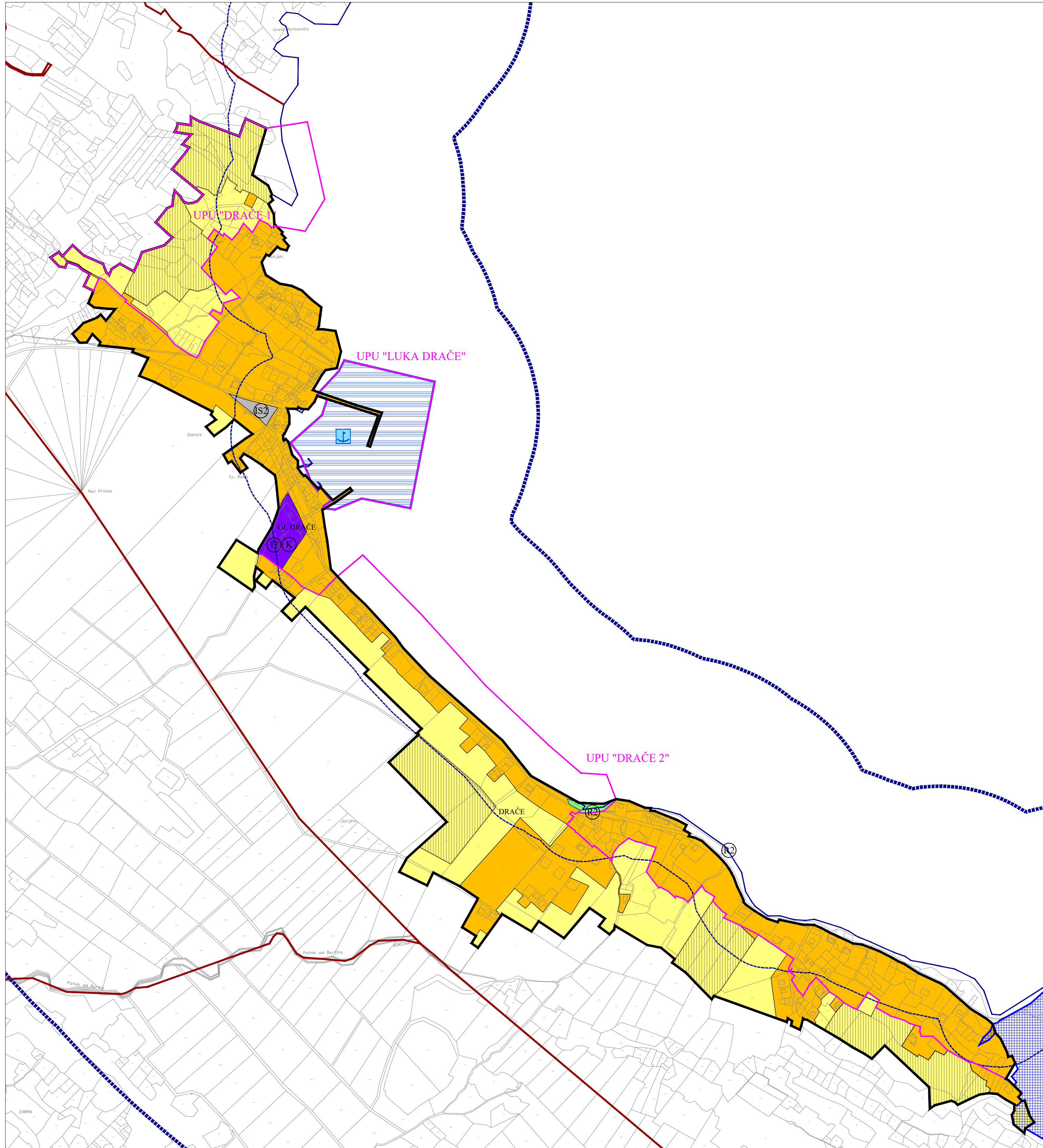
Predsjednik predstavničkog tijela:

—

Istovjetnost ovog prostornog plana s izvornikom ovjerava:

Pečat nadležnog tijela:

—



Granice

- granica naselja
- prostor ograničenja obalna crta na katastarskom planu linija 100 m udaljena od obalne crte
- granica građevinskog područja naselja i izdvojenog dijela građevinskog područja naselja

Namjena površina unutar građevinskog područja naselja i izdvojenog dijela građevinskog područja naselja

Područja posebnih uvjeta korištenja

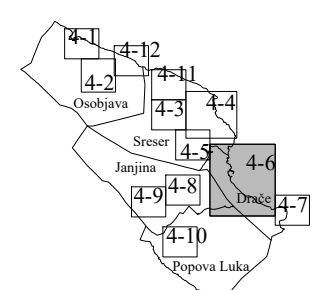
- arheološko područje
- lučko područje
- neuređeni dio građevinskog područja
- obuhvat predviđenog urbanističkog plana uređenja

Namjena površina unutar građevinskog područja naselja i izdvojenog dijela građevinskog područja naselja

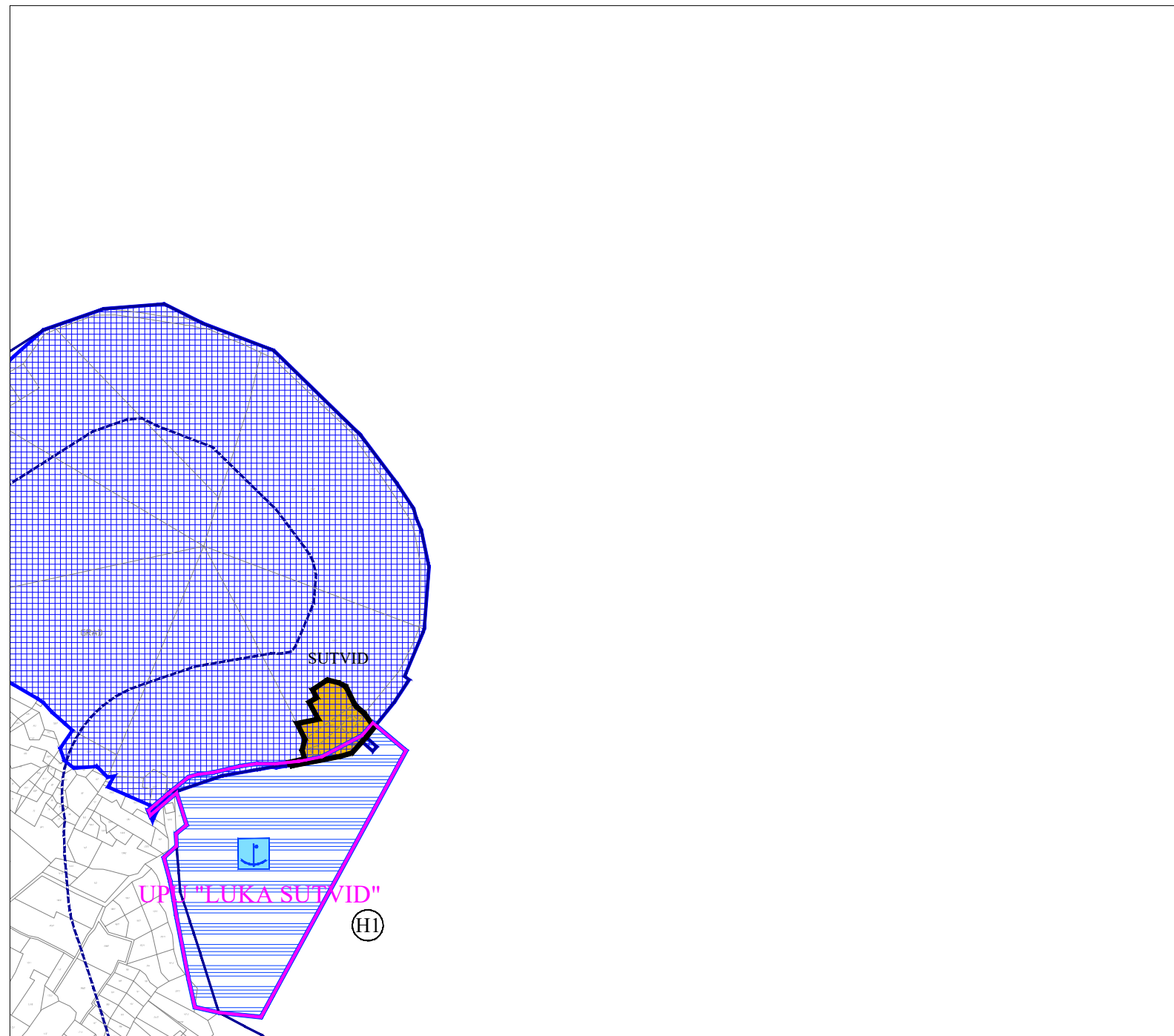
- mješovita namjena
- proizvodna namjena I3 - pretežito prehrambeno-prerađivačka, K - poslovna
- sportsko-rekreacijska namjena R2 - kupalište
- infrastrukturna namjena IS2 - javno parkiralište

Pomorski promet

- luka otvorena za javni promet - lokalnog značaja

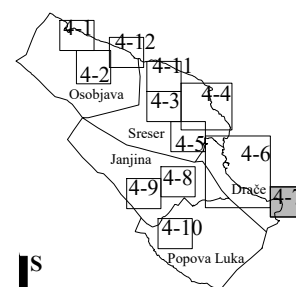


Županija:		DUBROVAČKO-NERETVANSKA ŽUPANIJA	
Općina:		OPĆINA JANJINA	
Naziv prostornog plana:		IZMJENE I DOPUNE PROSTORNOG PLANA UREĐENJA OPĆINE JANJINA prijedlog za ponovnu javnu raspravu	
Naziv kartografskog prikaza:		GRAĐEVINSKA PODRUČJA I PODRUČJA POSEBNIH UVJETA KORIŠTENJA	
Broj kartografskog prikaza:	4.6.	Mjerilo kartografskog prikaza:	1 : 5 000
Odluka o izradi prostornog plana (službeno glasilo): Službeni glasnik Dubrovačko-neretvanske županije 6/21		Odluka predstavničkog tijela o donošenju plana (službeno glasilo):	
Javna rasprava (datum objave): 19. siječnja 2023. (dnevni tisak)		Javni uvid održan: Od 20. siječnja 2023. do 19. veljače 2023.	
Pečat tijela odgovornog za provedbu javne rasprave:		Osoba odgovorna za provedbu javne rasprave:	_____ Antonija Prišlić
Pravna osoba koja je izradila plan:	Grgurević & partneri d.o.o. Čanićeva 6, 10000 Zagreb		
Suglasnost na plan prema članku 108. Zakona o prostornom uređenju (NN 153/13, 65/17, 114/18, 39/19, 98/19): Klasa: -, Ur. broj: -, datum: -.			
Odgovorna osoba:	_____ Ivona Jerković, dipl. ing. arh.	Odgovorni voditelj:	_____ Ivona Jerković, dipl. ing. arh.
Pečat pravne osobe koja je izradila plan:		Pečat odgovornog voditelja:	
Stručni tim u izradi plana: Prof. dr. sc. Oleg Grgurević, dipl. ing. arh., dipl. ing. šum. Marko Jakelić, dipl. ing. arh. Ivona Jerković, dipl. ing. arh. Nikola Kasić, mag. ing. arch. Marina Krčalić, mag. ing. arch. Hrvoje Vidović, dipl. ing. arh. Ivana Sustić, dipl. ing. arh.	Dragan Vlaisavljević, mag. sc. geol. Dr. sc. Hrvoje Carić, dipl. oec., dipl. struč. zaštite okoliša Duran Klepo, dipl. ing. grad. Božo Tomić, dipl. ing. el. Damir Šiljeg, mag. ing. el. Andrija Čuljak, mag. ing. mech.		
Pečat predstavničkog tijela:		Predsjednik predstavničkog tijela:	_____
Istovjetnost ovog prostornog plana s izvornikom ovjerava:		Pečat nadležnog tijela:	_____



- Granice**
- obalna crta na katastarskom planu
linija 100 m udaljena od obalne crte
 - granica građevinskog područja
naselja i izdvojenog dijela
građevinskog područja naselja
 - Namjena površina unutar
građevinskog područja naselja i izdvojenog
dijela građevinskog područja naselja
- izgrađeni dio neizgrađeni dio
- mješovita namjena
- postojeće planirano
- Površine i zahvati izvan građevinskih područja**
- (H1) površine uzgajališta (akvakultura)
H1 - uzgajanje školjkaša
- Pomorski promet**
- luka otvorena za javni promet
- lokalnog značaja

- Područja posebnih uvjeta korištenja**
- arheološko područje
 - lučko područje
 - obuhvat predviđenog urbanističkog plana uređenja



Županija:

DUBROVAČKO-NERETVANSKA ŽUPANIJA

Općina:

OPĆINA JANJINA

Naziv prostornog plana:

IZMJENE I DOPUNE
PROSTORNOG PLANA UREĐENJA OPĆINE JANJINA
prijedlog za ponovnu javnu raspravu

Naziv kartografskog prikaza:

GRAĐEVINSKA PODRUČJA
I PODRUČJA POSEBNIH UVJETA KORIŠTENJA

Broj kartografskog prikaza:

4.7.

Mjerilo kartografskog prikaza:

1 : 5 000

Odluka o izradi prostornog plana (službeno glasilo):
Službeni glasnik Dubrovačko-neretvanske županije 6/21

Odluka predstavničkog tijela o donošenju plana (službeno glasilo):

-

Javna rasprava (datum objave):
19. siječnja 2023. (dnevni tisak)

Javni uvid održan:
Od 20. siječnja 2023. do 19. veljače 2023.

-

Pečat tijela odgovornog za provedbu javne rasprave:

Osoba odgovorna za provedbu javne rasprave:

Antonija Prišlić

Pravna osoba koja je izradila plan:

Grgurević & partneri d.o.o.
Čanićeva 6, 10000 Zagreb

Suglasnost na plan prema članku 108. Zakona o prostornom uređenju (NN 153/13, 65/17, 114/18, 39/19, 98/19):
Klasa: -, Ur. broj: -, datum: -.

Odgovorna osoba:

Ivona Jerković, dipl. ing. arh.

Odgovorni voditelj:

Ivona Jerković, dipl. ing. arh.

Pečat pravne osobe koja je izradila plan:

Pečat odgovornog voditelja:

Stručni tim u izradi plana:

Prof. dr. sc. Oleg Grgurević, dipl. ing. arh., dipl. ing. šum.
Marko Jakelić, dipl. ing. arh.
Ivona Jerković, dipl. ing. arh.
Nikola Kašić, mag. ing. arch.
Marina Krčalić, mag. ing. arch.
Hrvoje Vidović, dipl. ing. arh.
Ivana Šustić, dipl. ing. arh.

Dragan Vlaisavljević, mag. sc. geol.
Dr. sc. Hrvoje Carić, dipl. oec., dipl. struč. zaštite okoliša
Duran Klepo, dipl. ing. grad.
Božo Tomić, dipl. ing. el.
Damir Šiljeg, mag. ing. el.
Andrija Čuljak, mag. ing. mech.

Pečat predstavničkog tijela:

Predsjednik predstavničkog tijela:

-

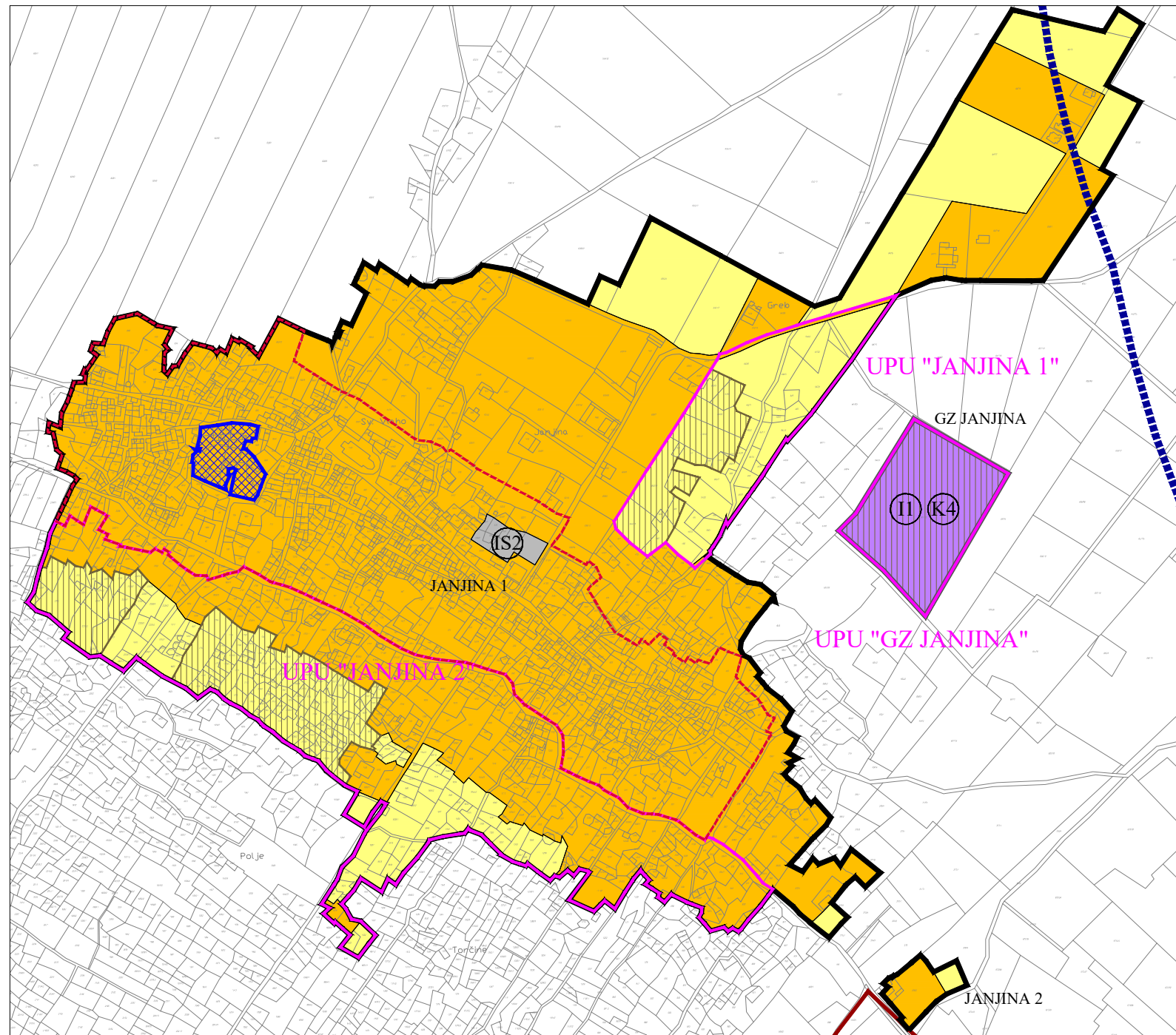
Istovjetnost ovog prostornog plana s izvornikom ovjerava:

Pečat nadležnog tijela:

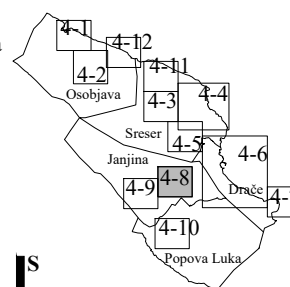
-

0 100 m 200 300

S



- Granice**
- granica naselja
 - prostor ograničenja
 - granica građevinskog područja naselja i izdvojenog dijela građevinskog područja naselja
 - granica izdvojenog građevinskog područja izvan naselja
- Namjena površina unutar građevinskog područja naselja i izdvojenog dijela građevinskog područja naselja**
- izgrađeni dio neizgrađeni dio
 - mješovita namjena
 - infrastrukturalna namjena IS2 - javno parkiralište
- Namjena površina unutar izdvojenog građevinskog područja izvan naselja**
- II proizvodna namjena II - pretežito industrijska; K4 - pretežito reciklažna
- Područja posebnih uvjeta korištenja**
- postojeće planirano
 - zaštićena graditeljska baština - pojedinačni objekt (zakonska zaštita)
 - povijesna graditeljska cjelina evidentirana za zaštitu
 - neuređeni dio građevinskog područja
 - obuhvat predviđenog urbanističkog plana uređenja



Županija:

DUBROVAČKO-NERETVANSKA ŽUPANIJA

Općina:

OPĆINA JANJINA

Naziv prostornog plana:

IZMJENE I DOPUNE
PROSTORNOG PLANA UREĐENJA OPĆINE JANJINA
prijedlog za ponovnu javnu raspravu

Naziv kartografskog prikaza:

GRAĐEVINSKA PODRUČJA
I PODRUČJA POSEBNIH UVJETA KORIŠTENJA

Broj kartografskog prikaza:

4.8.

Mjerilo kartografskog prikaza:

1 : 5 000

Odluka o izradi prostornog plana (službeno glasilo):
Službeni glasnik Dubrovačko-neretvanske županije 6/21

Odluka predstavničkog tijela o donošenju plana (službeno glasilo):

—

Javna rasprava (datum objave):
19. siječnja 2023. (dnevni tisak)

Javni uvid održan:
Od 20. siječnja 2023. do 19. veljače 2023.

—

Pečat tijela odgovornog za provedbu javne rasprave:

Osoba odgovorna za provedbu javne rasprave:

Antonija Prišlić

Pravna osoba koja je izradila plan:

Grgurević & partneri d.o.o.
Čanićeva 6, 10000 Zagreb

Suglasnost na plan prema članku 108. Zakona o prostornom uređenju (NN 153/13, 65/17, 114/18, 39/19, 98/19):
Klasa: -, Ur. broj: -, datum: -.

Odgovorna osoba:

Ivona Jerković, dipl. ing. arh.

Odgovorni voditelj:

Ivona Jerković, dipl. ing. arh.

Pečat pravne osobe koja je izradila plan:

Pečat odgovornog voditelja:

Stručni tim u izradi plana:

Prof. dr. sc. Oleg Grgurević, dipl. ing. arh., dipl. ing. šum.
Marko Jakelić, dipl. ing. arh.
Ivona Jerković, dipl. ing. arh.
Nikola Kašić, mag. ing. arch.
Marina Krčalić, mag. ing. arch.
Hrvoje Vidović, dipl. ing. arh.
Ivana Šustić, dipl. ing. arh.

Dragan Vlasisavljević, mag. sc. geol.
Dr. sc. Hrvoje Carić, dipl. oec., dipl. struč. zaštite okoliša
Duran Klepo, dipl. ing. grad.
Božo Tomić, dipl. ing. el.
Damir Šiljeg, mag. ing. el.
Andrija Čuljak, mag. ing. mech.

Pečat predstavničkog tijela:

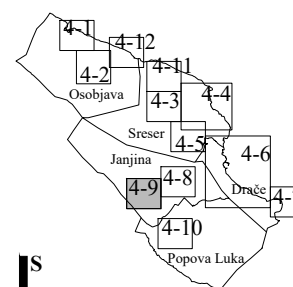
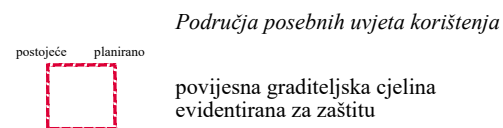

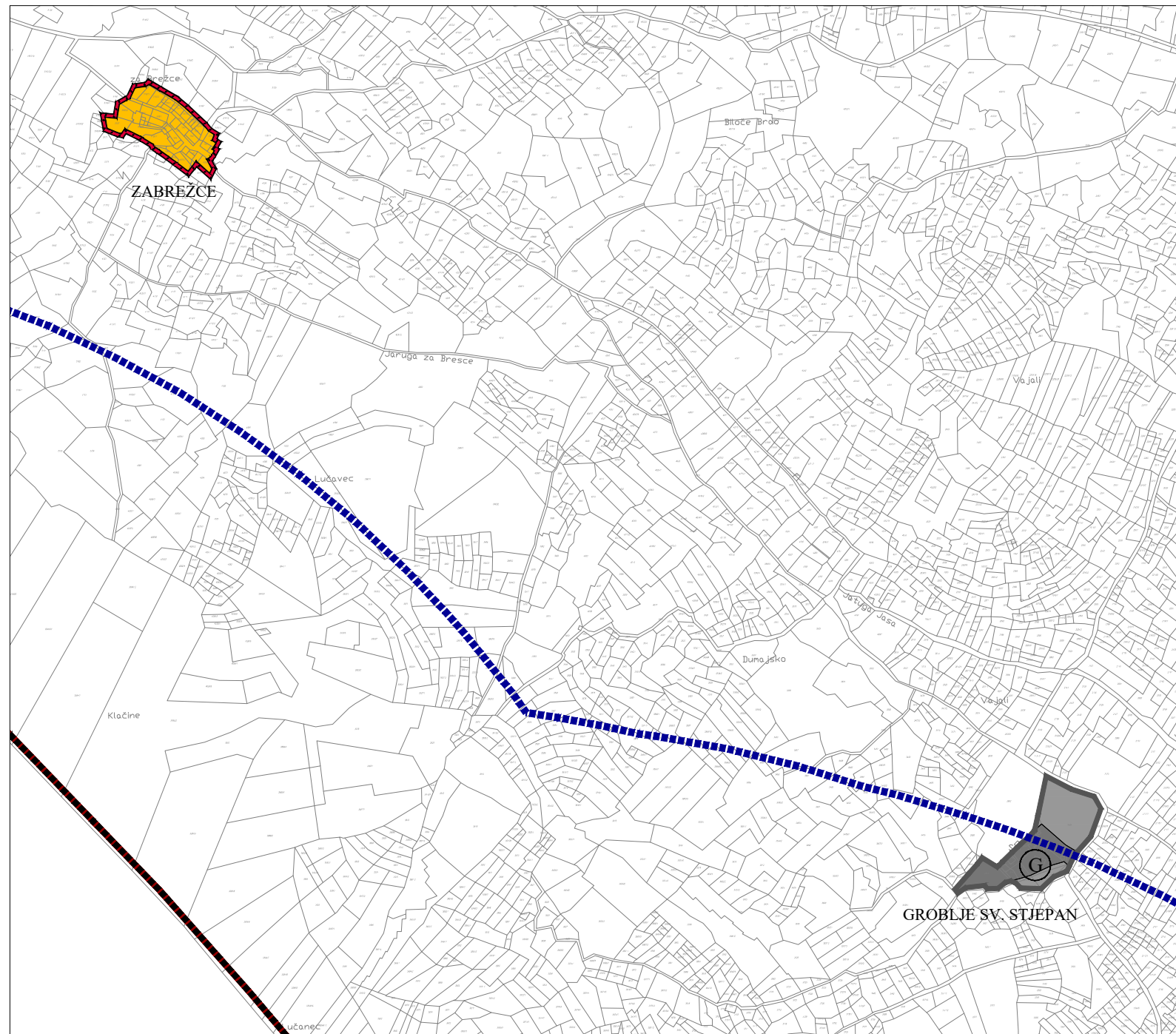
Predsjednik predstavničkog tijela:

—

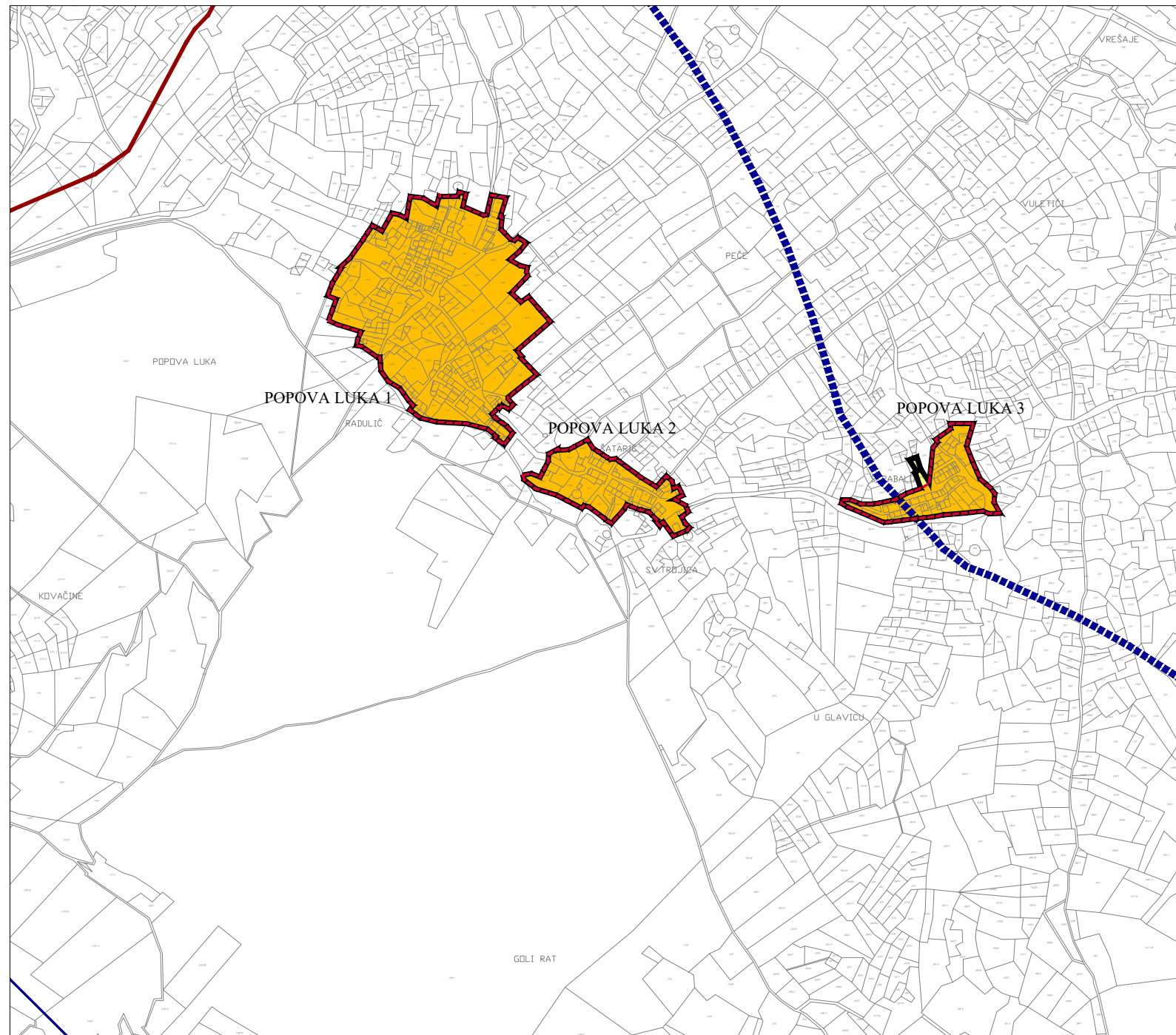
Istovjetnost ovog prostornog plana s izvornikom ovjerava:

Pečat nadležnog tijela:

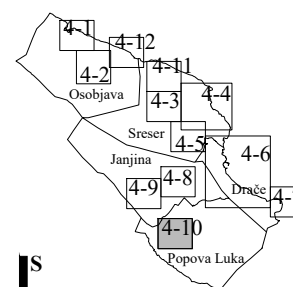
—



Županija:		DUBROVAČKO-NERETVANSKA ŽUPANIJA	
Općina:		OPĆINA JANJINA	
Naziv prostornog plana:		IZMJENE I DOPUNE PROSTORNOG PLANA UREĐENJA OPĆINE JANJINA prijedlog za ponovnu javnu raspravu	
Naziv kartografskog prikaza:		GRAĐEVINSKA PODRUČJA I PODRUČJA POSEBNIH UVJETA KORIŠTENJA	
Broj kartografskog prikaza:	4.9.	Mjerilo kartografskog prikaza:	1 : 5 000
Odluka o izradi prostornog plana (službeno glasilo): Službeni glasnik Dubrovačko-neretvanske županije 6/21		Odluka predstavničkog tijela o donošenju plana (službeno glasilo): -	
Javna rasprava (datum objave): 19. siječnja 2023. (dnevni tisak)		Javni uvid održan: Od 20. siječnja 2023. do 19. veljače 2023.	
Pečat tijela odgovornog za provedbu javne rasprave:		Osoba odgovorna za provedbu javne rasprave: _____ Antonija Prišlić	
Pravna osoba koja je izradila plan:		Grgurević & partneri d.o.o. Čanićeva 6, 10000 Zagreb	
Suglasnost na plan prema članku 108. Zakona o prostornom uređenju (NN 153/13, 65/17, 114/18, 39/19, 98/19): Klasa: -, Ur. broj: -, datum: -.			
Odgovorna osoba: _____ Ivona Jerković, dipl. ing. arh.		Odgovorni voditelj: _____ Ivona Jerković, dipl. ing. arh.	
Pečat pravne osobe koja je izradila plan:		Pečat odgovornog voditelja:	
Stručni tim u izradi plana: Prof. dr. sc. Oleg Grgurević, dipl. ing. arh., dipl. ing. šum. Marko Jakelić, dipl. ing. arh. Ivona Jerković, dipl. ing. arh. Nikola Kašić, mag. ing. arch. Marina Krčalić, mag. ing. arch. Hrvoje Vidović, dipl. ing. arh. Ivana Šustić, dipl. ing. arh.		Dragan Vlasisavljević, mag. sc. geol. Dr. sc. Hrvoje Carić, dipl. oec., dipl. struč. zaštite okoliša Duran Klepo, dipl. ing. grad. Božo Tomić, dipl. ing. el. Damir Šiljeg, mag. ing. el. Andrija Čuljak, mag. ing. mech.	
Pečat predstavničkog tijela:		Predsjednik predstavničkog tijela: _____	
Istovjetnost ovog prostornog plana s izvornikom ovjerava:		Pečat nadležnog tijela:	



- Granice**
- granica naselja
 - - - - - prostor ograničenja
 - granica građevinskog područja naselja i izdvojenog dijela građevinskog područja naselja
- Namjena površina unutar građevinskog područja naselja i izdvojenog dijela građevinskog područja naselja*
- | | |
|---------------|-----------------|
| izgrađeni dio | neizgrađeni dio |
|---------------|-----------------|
- mješovita namjena
- Područja posebnih uvjeta korištenja**
- | | |
|-----------|-----------|
| postojeće | planirano |
|-----------|-----------|
- povijesna graditeljska cjelina evidentirana za zaštitu



Županija:

DUBROVAČKO-NERETVANSKA ŽUPANIJA

Općina:

OPĆINA JANJINA

Naziv prostornog plana:

IZMJENE I DOPUNE PROSTORNOG PLANA UREĐENJA OPĆINE JANJINA prijedlog za ponovnu javnu raspravu

Naziv kartografskog prikaza:

GRAĐEVINSKA PODRUČJA I PODRUČJA POSEBNIH UVJETA KORIŠTENJA

Broj kartografskog prikaza:

4.10.

Mjerilo kartografskog prikaza:

1 : 5 000

Odluka o izradi prostornog plana (službeno glasilo):
Službeni glasnik Dubrovačko-neretvanske županije 6/21

Odluka predstavničkog tijela o donošenju plana (službeno glasilo):

—

Javna rasprava (datum objave):
19. siječnja 2023. (dnevni tisak)

Javni uvid održan:
Od 20. siječnja 2023. do 19. veljače 2023.

—

Pečat tijela odgovornog za provedbu javne rasprave:

Osoba odgovorna za provedbu javne rasprave:

Antonija Prišlić

Pravna osoba koja je izradila plan:

Grgurević & partneri d.o.o.
Čanićeva 6, 10000 Zagreb

Suglasnost na plan prema članku 108. Zakona o prostornom uređenju (NN 153/13, 65/17, 114/18, 39/19, 98/19):

Klasa: -, Ur. broj: -, datum: -.

Odgovorna osoba:

Ivona Jerković, dipl. ing. arh.

Odgovorni voditelj:

Ivona Jerković, dipl. ing. arh.

Pečat pravne osobe koja je izradila plan:

Pečat odgovornog voditelja:

Stručni tim u izradi plana:

Prof. dr. sc. Oleg Grgurević, dipl. ing. arh., dipl. ing. šum.
Marko Jakelić, dipl. ing. arh.
Ivona Jerković, dipl. ing. arh.
Nikola Kašić, mag. ing. arch.
Marina Krčalić, mag. ing. arch.
Hrvoje Vidović, dipl. ing. arh.
Ivana Šustić, dipl. ing. arh.

Dragan Vlaisavljević, mag. sc. geol.
Dr. sc. Hrvoje Carić, dipl. oec., dipl. struč. zaštite okoliša
Duran Klepo, dipl. ing. grad.
Božo Tomić, dipl. ing. el.
Damir Šiljeg, mag. ing. el.
Andrija Čuljak, mag. ing. mech.

Pečat predstavničkog tijela:

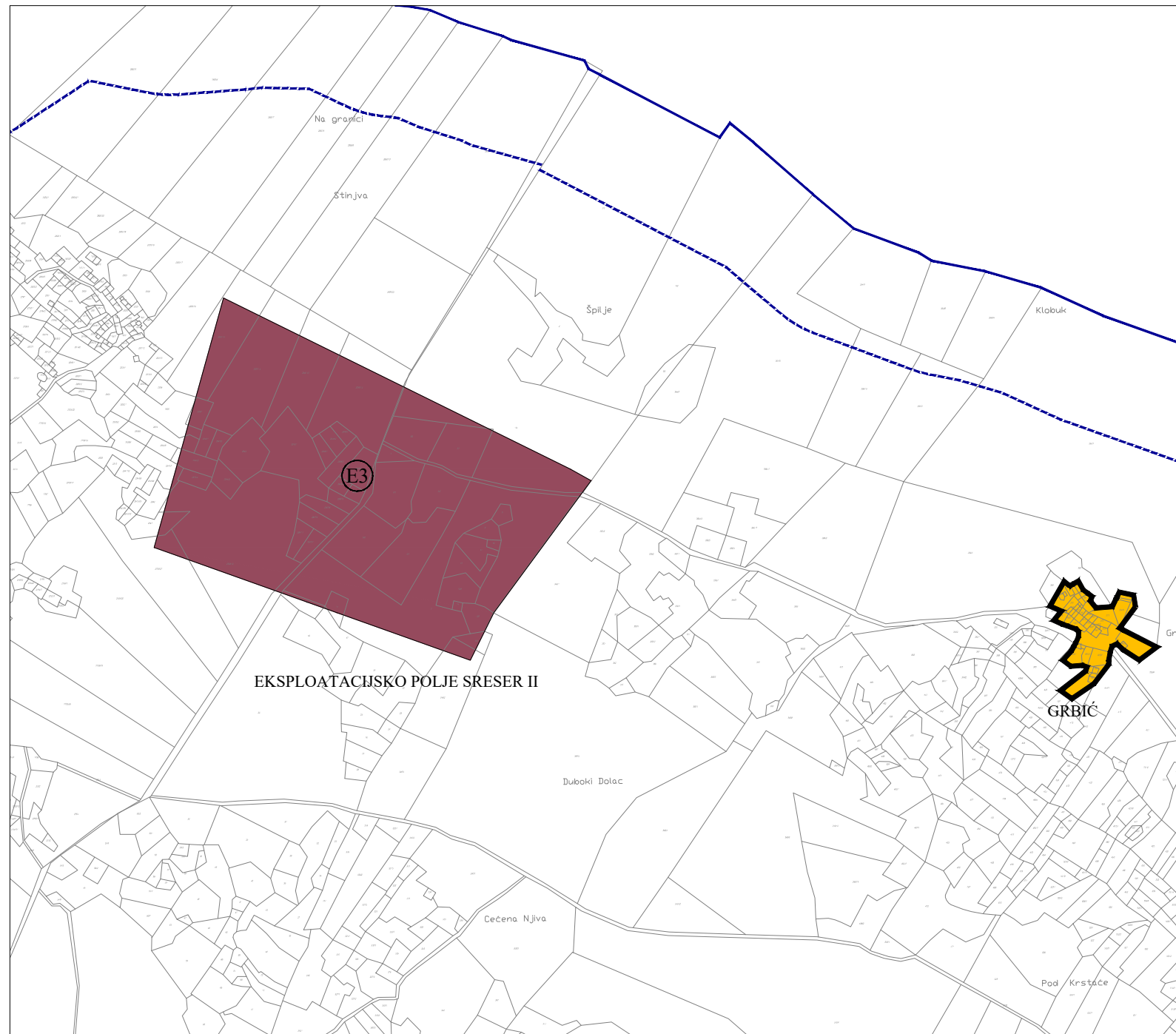
Predsjednik predstavničkog tijela:

—

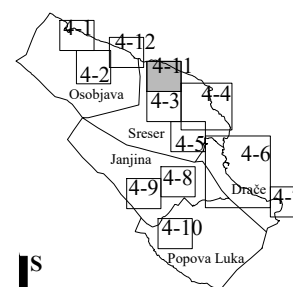
Istovjetnost ovog prostornog plana s izvornikom ovjerava:

Pečat nadležnog tijela:

—



- Granice**
- obalna crta na katastarskom planu
 - linija 100 m udaljena od obalne crte
 - granica građevinskog područja naselja i izdvojenog dijela građevinskog područja naselja
- Namjena površina unutar građevinskog područja naselja i izdvojenog dijela građevinskog područja naselja*
- izgrađeni dio
 - neizgrađeni dio
 - mješovita namjena
- Površine i zahvati izvan građevinskih područja*
- postojeće
 - planirano
 - E3 - iskorištavanje mineralnih sirovina



Županija:

DUBROVAČKO-NERETVANSKA ŽUPANIJA

Općina:

OPĆINA JANJINA

Naziv prostornog plana:

IZMJENE I DOPUNE
PROSTORNOG PLANA UREĐENJA OPĆINE JANJINA
prijedlog za ponovnu javnu raspravu

Naziv kartografskog prikaza:

GRAĐEVINSKA PODRUČJA
I PODRUČJA POSEBNIH UVJETA KORIŠTENJA

Broj kartografskog prikaza:

4.11.

Mjerilo kartografskog prikaza:

1 : 5 000

Odluka o izradi prostornog plana (službeno glasilo):
Službeni glasnik Dubrovačko-neretvanske županije 6/21

Odluka predstavničkog tijela o donošenju plana (službeno glasilo):

-

Javna rasprava (datum objave):
19. siječnja 2023. (dnevni tisak)

Javni uvid održan:
Od 20. siječnja 2023. do 19. veljače 2023.

-

Pečat tijela odgovornog za provedbu javne rasprave:

Osoba odgovorna za provedbu javne rasprave:

Antonija Prišlić

Pravna osoba koja je izradila plan:

Grgurević & partneri d.o.o.
Čanićeva 6, 10000 Zagreb

Suglasnost na plan prema članku 108. Zakona o prostornom uređenju (NN 153/13, 65/17, 114/18, 39/19, 98/19):

Klasa: -, Ur. broj: -, datum: -.

Odgovorna osoba:

Ivona Jerković, dipl. ing. arh.

Odgovorni voditelj:

Ivona Jerković, dipl. ing. arh.

Pečat pravne osobe koja je izradila plan:

Pečat odgovornog voditelja:

Stručni tim u izradi plana:

Prof. dr. sc. Oleg Grgurević, dipl. ing. arh., dipl. ing. šum.
Marko Jakelić, dipl. ing. arh.
Ivona Jerković, dipl. ing. arh.
Nikola Kašić, mag. ing. arch.
Marina Krčalić, mag. ing. arch.
Hrvoje Vidović, dipl. ing. arh.
Ivana Šustić, dipl. ing. arh.

Dragan Vlaisavljević, mag. sc. geol.
Dr. sc. Hrvoje Carić, dipl. oec., dipl. struč. zaštite okoliša
Duran Klepo, dipl. ing. grad.
Božo Tomić, dipl. ing. el.
Damir Šiljeg, mag. ing. el.
Andrija Čuljak, mag. ing. mech.

Pečat predstavničkog tijela:

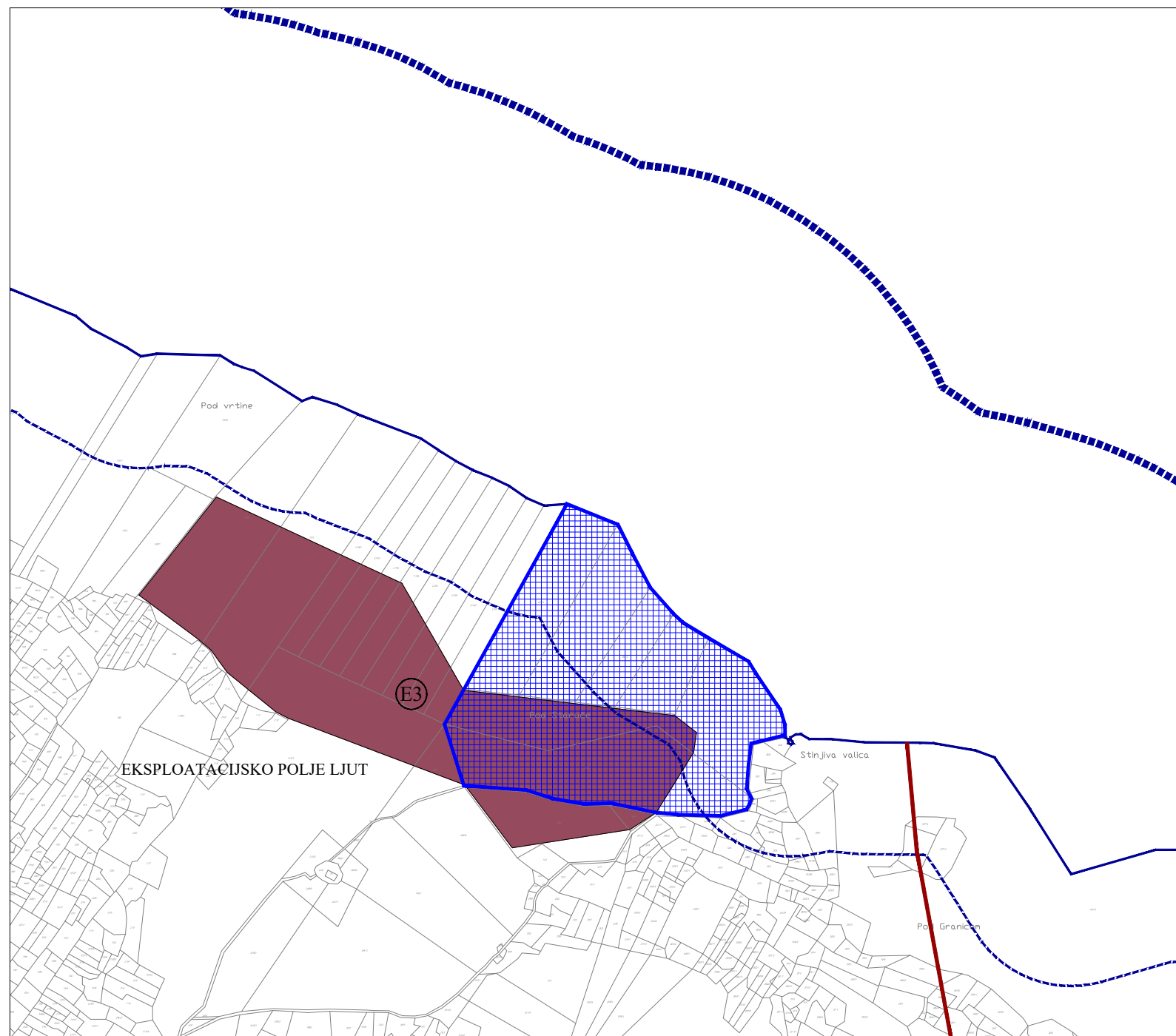
Predsjednik predstavničkog tijela:

-



Istovjetnost ovog prostornog plana s izvornikom ovjerava:

Pečat nadležnog tijela:



-




Granice

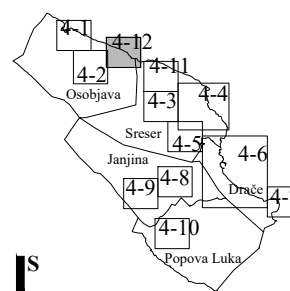
-  granica naselja
-  prostor ograničenja
obalna crta na katastarskom planu
linija 100 m udaljena od obalne crte

Površine i zahvati izvan građevinskih područja

-  postojeće  planirano
E3 - iskorištavanje mineralnih sirovina

Područja posebnih uvjeta korištenja

-  arheološko područje



Županija:

DUBROVAČKO-NERETVANSKA ŽUPANIJA

Općina:

OPĆINA JANJINA

Naziv prostornog plana:

**IZMJENE I DOPUNE
PROSTORNOG PLANA UREĐENJA OPĆINE JANJINA**
prijedlog za ponovnu javnu raspravu

Naziv kartografskog prikaza:

**GRAĐEVINSKA PODRUČJA
I PODRUČJA POSEBNIH UVJETA KORIŠTENJA**

Broj kartografskog prikaza:

4.12.

Mjerilo kartografskog prikaza:

1 : 5 000

Odluka o izradi prostornog plana (službeno glasilo):
Službeni glasnik Dubrovačko-neretvanske županije 6/21

Odluka predstavničkog tijela o donošenju plana (službeno glasilo):

-

Javna rasprava (datum objave):
19. siječnja 2023. (dnevni tisak)

Javni uvid održan:
Od 20. siječnja 2023. do 19. veljače 2023.

-

Pečat tijela odgovornog za provedbu javne rasprave:

Osoba odgovorna za provedbu javne rasprave:

Antonija Prišlić

Pravna osoba koja je izradila plan:

Grgurević & partneri d.o.o.
Čanićeva 6, 10000 Zagreb

Suglasnost na plan prema članku 108. Zakona o prostornom uređenju (NN 153/13, 65/17, 114/18, 39/19, 98/19):
Klasa: -, Ur. broj: -, datum: -.

Odgovorna osoba:

Ivona Jerković, dipl. ing. arh.

Odgovorni voditelj:

Ivona Jerković, dipl. ing. arh.

Pečat pravne osobe koja je izradila plan:

Pečat odgovornog voditelja:

Stručni tim u izradi plana:

Prof. dr. sc. Oleg Grgurević, dipl. ing. arh., dipl. ing. šum.
Marko Jakelić, dipl. ing. arh.
Ivona Jerković, dipl. ing. arh.
Nikola Kašić, mag. ing. arch.
Marina Krčalić, mag. ing. arch.
Hrvoje Vidović, dipl. ing. arh.
Ivana Šustić, dipl. ing. arh.

Dragan Vlaisavljević, mag. sc. geol.
Dr. sc. Hrvoje Carić, dipl. oec., dipl. struč. zaštite okoliša
Duran Klepo, dipl. ing. grad.
Božo Tomić, dipl. ing. el.
Damir Šiljeg, mag. ing. el.
Andrija Čuljak, mag. ing. mech.

Pečat predstavničkog tijela:

Predsjednik predstavničkog tijela:

-

Istovjetnost ovog prostornog plana s izvornikom ovjerava:

Pečat nadležnog tijela:

-