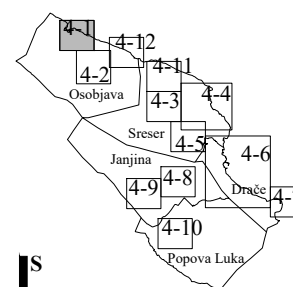
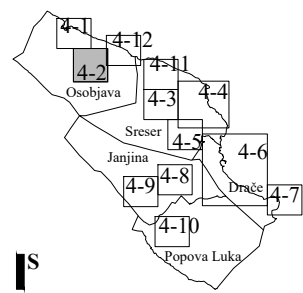

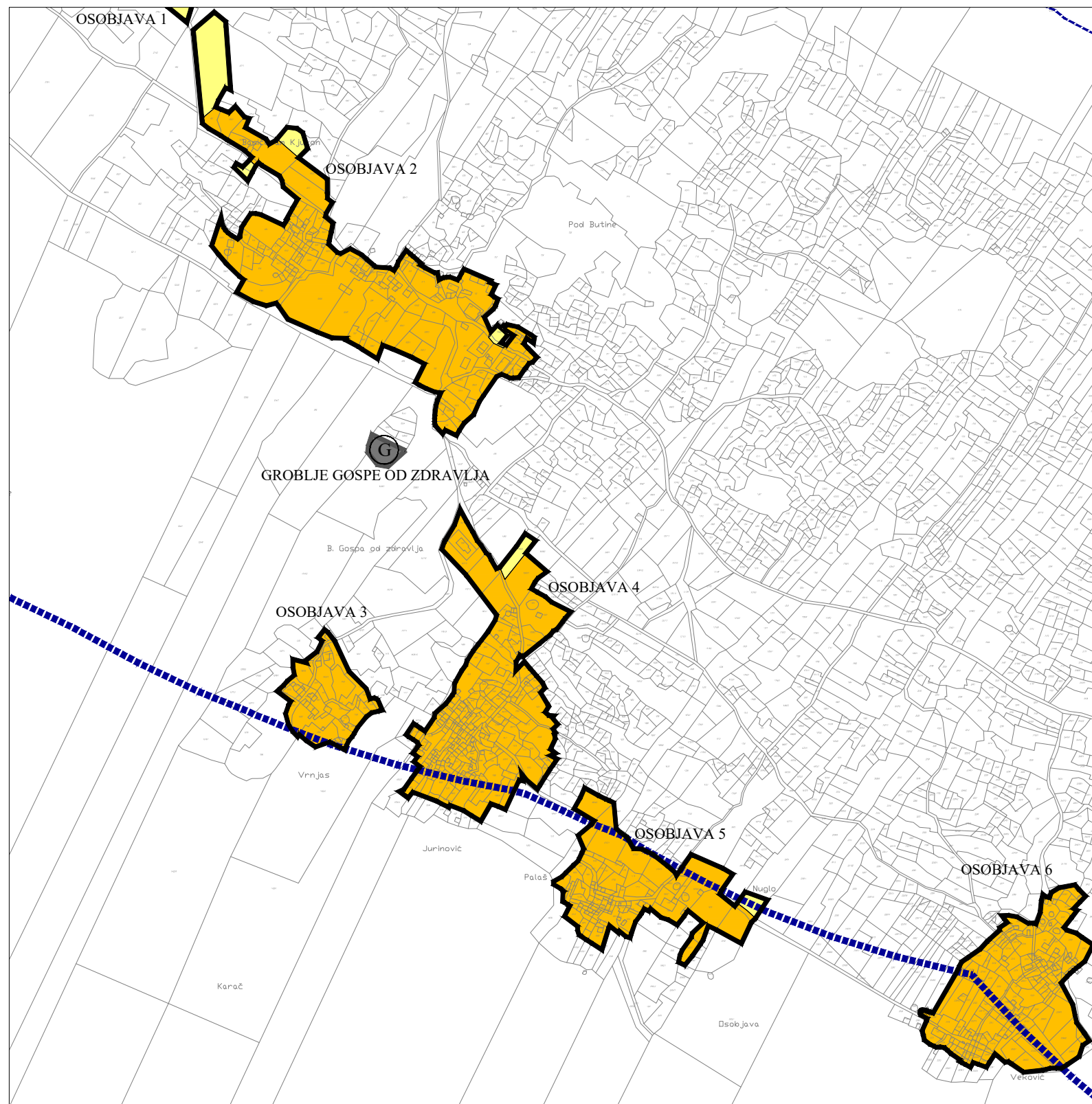


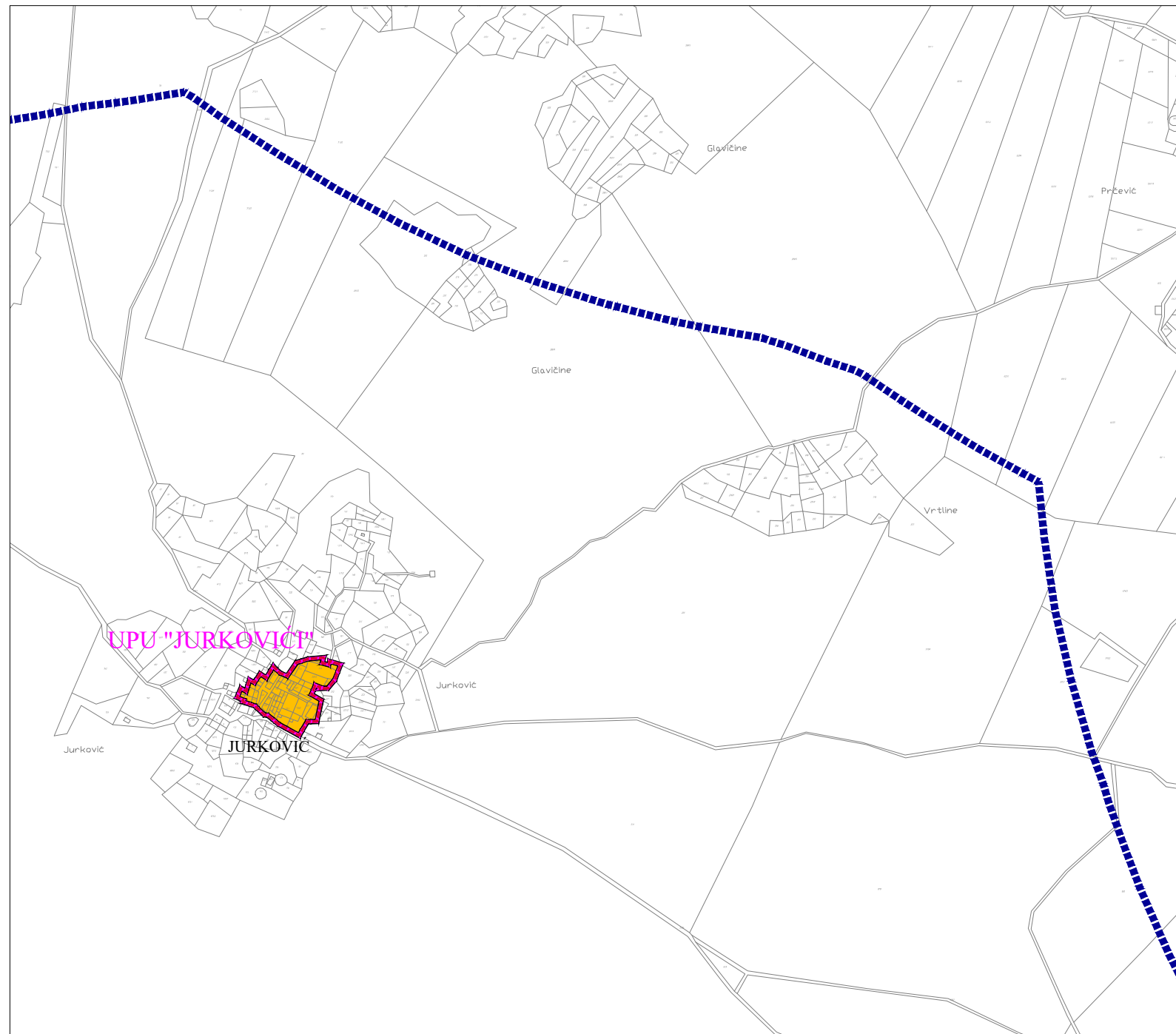
- Granice**
- prostor ograničenja
 - obalna crta na katastarskom planu linija 100 m udaljena od obalne crte
 - granica građevinskog područja naselja i izdvojenog dijela građevinskog područja naselja
 - Namjena površina unutar građevinskog područja naselja i izdvojenog dijela građevinskog područja naselja
 - izgrađeni dio neizgrađeni dio
 - mješovita namjena
 - Površine i zahvati izvan građevinskih područja
 - sportsko-rekreativna namjena
 - PP - prirodna plaža (lokacija)
- Pomorski promet**
- izdvojeni bazen luke otvorena za javni promet - lokalnog značaja
 - privezište
- Područja posebnih uvjeta korištenja**
- lučko područje
 - obuhvat previđenog urbanističkog plana uređenja



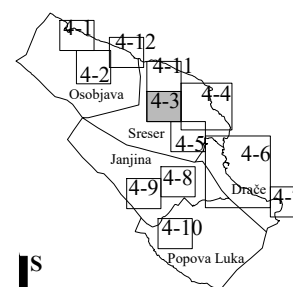
Županija:		DUBROVAČKO-NERETVANSKA ŽUPANIJA	
Općina:		OPĆINA JANJINA	
Naziv prostornog plana:		IZMJENE I DOPUNE PROSTORNOG PLANA UREĐENJA OPĆINE JANJINA	
Naziv kartografskog prikaza:		GRAĐEVINSKA PODRUČJA I PODRUČJA POSEBNIH UVJETA KORIŠTENJA	
Broj kartografskog prikaza:	4.1.	Mjerilo kartografskog prikaza:	1 : 5 000
Odluka o izradi prostornog plana (službeno glasilo): Službeni glasnik Dubrovačko-neretvanske županije 6/21		Odluka predstavničkog tijela o donošenju plana (službeno glasilo): Službeni glasnik Dubrovačko-neretvanske županije 4/24	
Javna rasprava (datum objave): 19. siječnja 2023. (dnevni tisak) 13. listopada 2023 (dnevni tisak)		Javni uvid održan: Od 20. siječnja 2023. do 19. veljače 2023. Od 19. listopada 2023. do 30. listopada 2023.	
Pečat tijela odgovornog za provedbu javne rasprave:		Osoba odgovorna za provedbu javne rasprave: <div style="text-align: right;">Antonija Prišlić</div>	
Pravna osoba koja je izradila plan:		Grgurević & partneri d.o.o. Čanićeva 6, 10000 Zagreb	
Suglasnost na plan prema članku 108. Zakona o prostornom uređenju (NN 153/13, 65/17, 114/18, 39/19, 98/19, 67/23): KLASA: 350-02/24-14/2, URBROJ: 531-08-1-3-24-5, datum: 06. ožujka 2024.			
Odgovorna osoba: <div style="text-align: center;">Ivona Jerković, dipl. ing. arh.</div>		Odgovorni voditelj: <div style="text-align: center;">Ivona Jerković, dipl. ing. arh.</div>	
Pečat pravne osobe koja je izradila plan:		Pečat odgovornog voditelja:	
Stručni tim u izradi plana: Prof. dr. sc. Oleg Grgurević, dipl. ing. arh., dipl. ing. šum. Marko Jakelić, dipl. ing. arh. Ivona Jerković, dipl. ing. arh. Nikola Kašić, mag. ing. arch. Marina Krčalić, mag. ing. arch. Hrvoje Vidović, dipl. ing. arh. Ivana Šustić, dipl. ing. arh.		Dragan Vlaisavljević, mag. sc. geol. Dr. sc. Hrvoje Carić, dipl. oec., dipl. struč. zaštite okoliša Duran Klepo, dipl. ing. grad. Božo Tomić, dipl. ing. el. Damir Šiljeg, mag. ing. el. Andrija Čuljak, mag. ing. mech.	
Pečat predstavničkog tijela:		Predsjednik predstavničkog tijela: <div style="text-align: right;">Milivoj Herceg</div>	
Istovjetnost ovog prostornog plana s izvornikom ovjerava:		Pečat nadležnog tijela:	



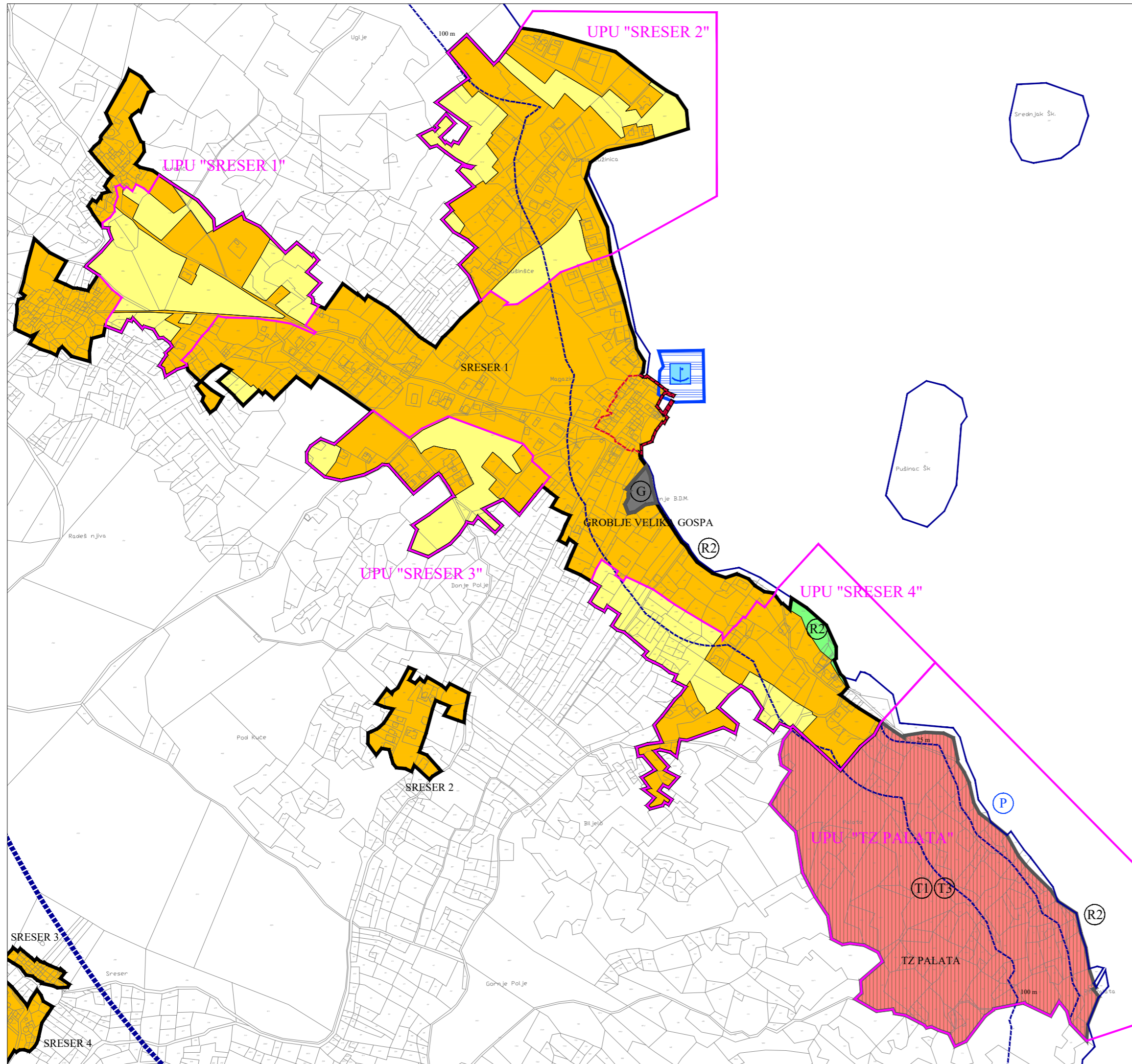
Županija:		DUBROVAČKO-NERETVANSKA ŽUPANIJA	
Općina:		OPĆINA JANJINA	
Naziv prostornog plana:		IZMJENE I DOPUNE PROSTORNOG PLANA UREĐENJA OPĆINE JANJINA	
Naziv kartografskog prikaza:		GRAĐEVINSKA PODRUČJA I PODRUČJA POSEBNIH UVJETA KORIŠTENJA	
Broj kartografskog prikaza:	4.2.	Mjerilo kartografskog prikaza:	1 : 5 000
Odluka o izradi prostornog plana (službeno glasilo): Službeni glasnik Dubrovačko-neretvanske županije 6/21		Odluka predstavničkog tijela o donošenju plana (službeno glasilo): Službeni glasnik Dubrovačko-neretvanske županije 4/24	
Javna rasprava (datum objave): 19. siječnja 2023. (dnevni tisak) 13. listopada 2023 (dnevni tisak)		Javni uvid održan: Od 20. siječnja 2023. do 19. veljače 2023. Od 19. listopada 2023. do 30. listopada 2023.	
Pečat tijela odgovornog za provedbu javne rasprave:		_____ Antonija Prišlić	
Pravna osoba koja je izradila plan:		Grgurević & partneri d.o.o. Čanićeva 6, 10000 Zagreb	
Suglasnost na plan prema članku 108. Zakona o prostornom uređenju (NN 153/13, 65/17, 114/18, 39/19, 98/19, 67/23): KLASA: 350-02/24-14/2, URBROJ: 531-08-1-3-24-5, datum: 06. ožujka 2024.			
Odgovorna osoba:		Odgovorni voditelj:	
_____ Ivona Jerković, dipl. ing. arh.		_____ Ivona Jerković, dipl. ing. arh.	
Pečat pravne osobe koja je izradila plan:		Pečat odgovornog voditelja:	
Stručni tim u izradi plana: Prof. dr. sc. Oleg Grgurević, dipl. ing. arh., dipl. ing. šum. Marko Jakelić, dipl. ing. arh. Ivona Jerković, dipl. ing. arh. Nikola Kašić, mag. ing. arch. Marina Krčalić, mag. ing. arch. Hrvoje Vidović, dipl. ing. arh. Ivana Šustić, dipl. ing. arh.		Dragan Vlaisavljević, mag. sc. geol. Dr. sc. Hrvoje Carić, dipl. oec., dipl. struč. zaštite okoliša Duran Klepo, dipl. ing. građ. Božo Tomić, dipl. ing. el. Damir Šiljeg, mag. ing. el. Andrija Čuljak, mag. ing. mech.	
Pečat predstavničkog tijela:		_____ Milivoj Herceg	
Istovjetnost ovog prostornog plana s izvornikom ovjerava:		Pečat nadležnog tijela:	
_____ -			



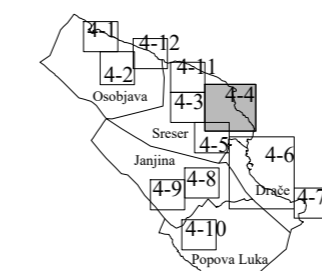
- Granice**
- - - - - prostor ograničenja
 - granica građevinskog područja naselja i izdvojenog dijela građevinskog područja naselja
 - Namjena površina unutar građevinskog područja naselja i izdvojenog dijela građevinskog područja naselja
 - izgrađeni dio neizgrađeni dio
 - mješovita namjena
- Područja posebnih uvjeta korištenja**
- postojeće planirano
 - povijesna graditeljska cjelina evidentirana za zaštitu
 - obuhvat predviđenog urbanističkog plana uređenja



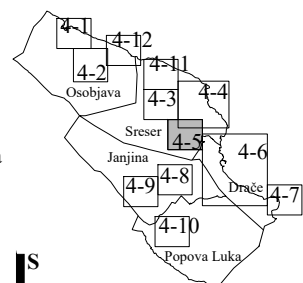
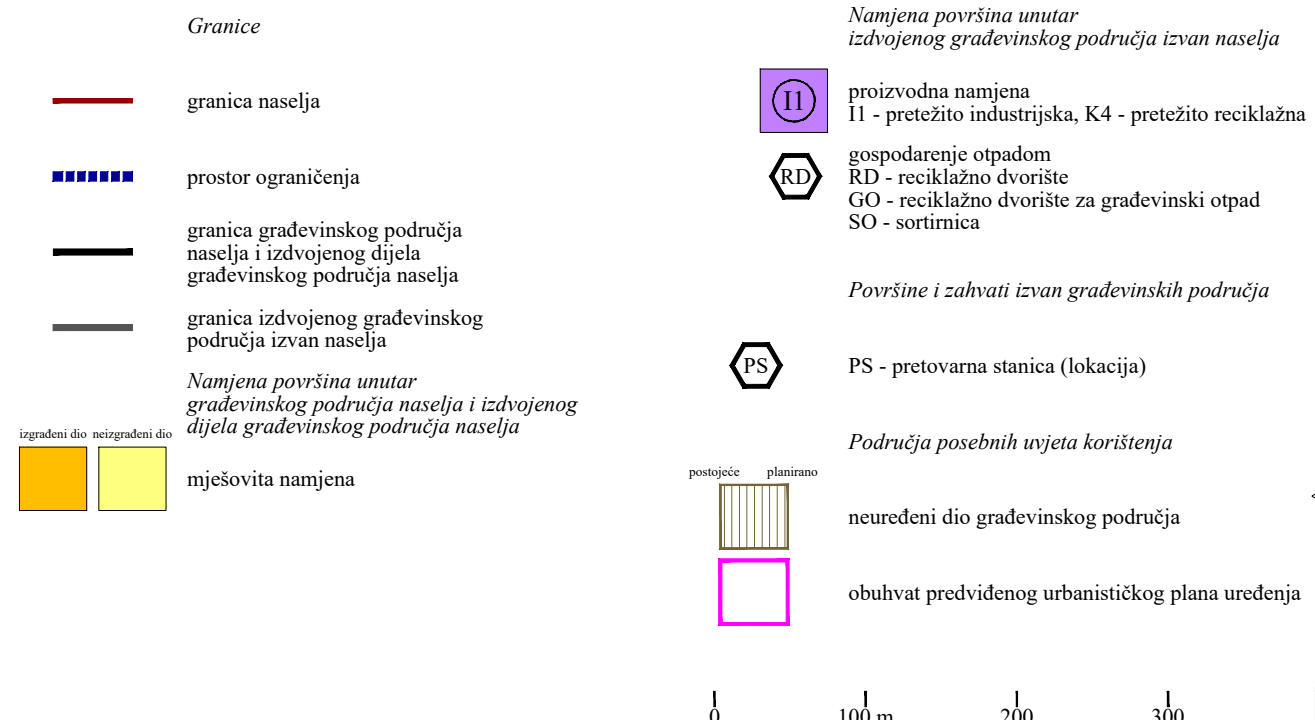
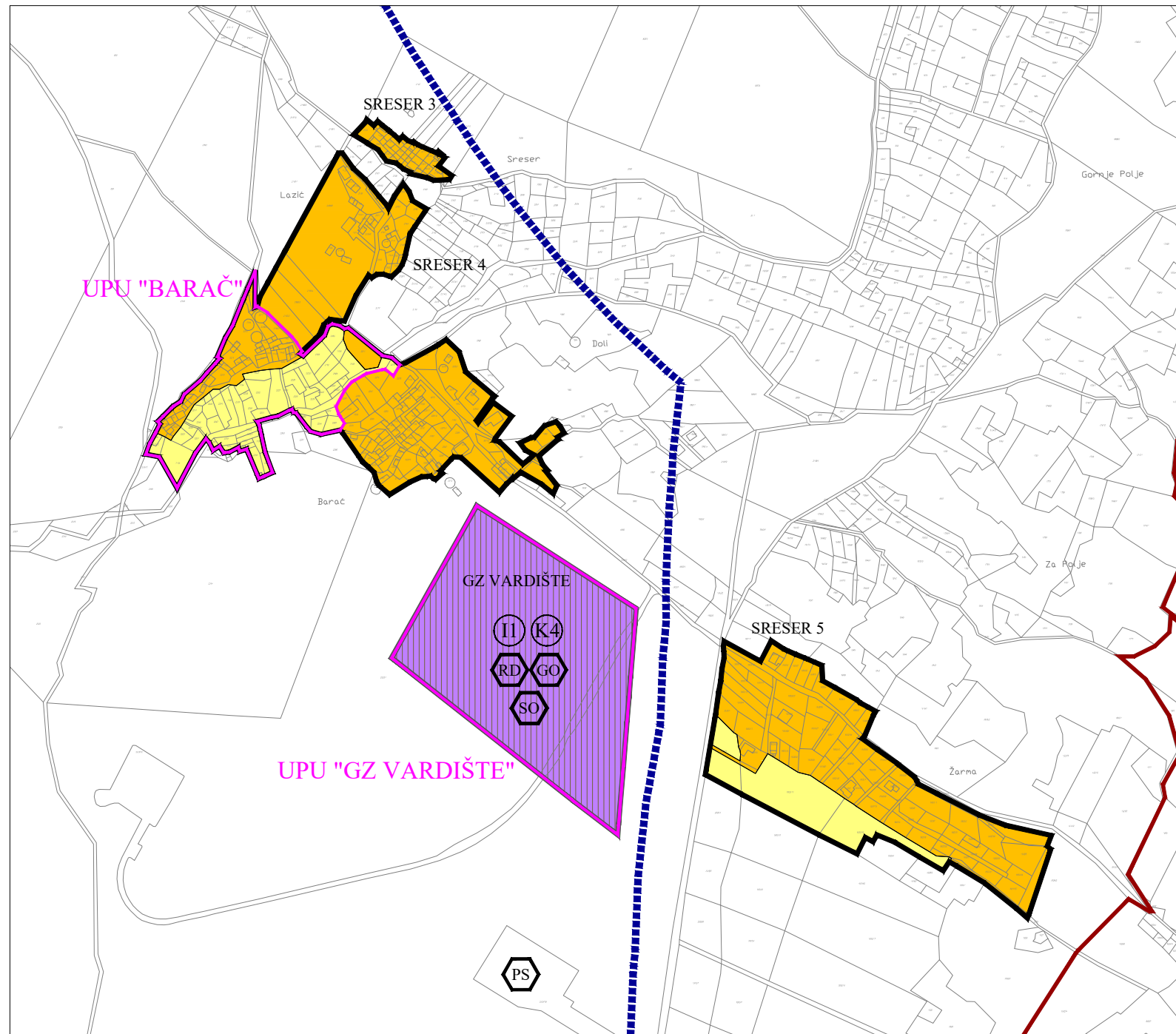
<p>Županija:</p> <h2 style="margin: 0;">DUBROVAČKO-NERETVANSKA ŽUPANIJA</h2> <p>Općina:</p> <h3 style="margin: 0;">OPĆINA JANJINA</h3>	
<p>Naziv prostornog plana:</p> <h2 style="margin: 0;">IZMJENE I DOPUNE PROSTORNOG PLANA UREĐENJA OPĆINE JANJINA</h2>	
<p>Naziv kartografskog prikaza:</p> <h3 style="margin: 0;">GRAĐEVINSKA PODRUČJA I PODRUČJA POSEBNIH UVJETA KORIŠTENJA</h3>	
<p>Broj kartografskog prikaza:</p> <p style="text-align: center; font-weight: bold;">4.3.</p>	<p>Mjerilo kartografskog prikaza:</p> <p style="text-align: center; font-weight: bold;">1 : 5 000</p>
<p>Odluka o izradi prostornog plana (službeno glasilo): Službeni glasnik Dubrovačko-neretvanske županije 6/21</p>	<p>Odluka predstavničkog tijela o donošenju plana (službeno glasilo): Službeni glasnik Dubrovačko-neretvanske županije 4/24</p>
<p>Javna rasprava (datum objave): 19. siječnja 2023. (dnevni tisak) 13. listopada 2023 (dnevni tisak)</p>	<p>Javni uvid održan: Od 20. siječnja 2023. do 19. veljače 2023. Od 19. listopada 2023. do 30. listopada 2023.</p>
<p>Pečat tijela odgovornog za provedbu javne rasprave:</p>	<p>Osoba odgovorna za provedbu javne rasprave:</p> <p style="text-align: center;">_____</p> <p style="text-align: center;">Antonija Prišlić</p>
<p>Pravna osoba koja je izradila plan:</p>	<p>Grgurević & partneri d.o.o. Čanićeva 6, 10000 Zagreb</p>
<p>Suglasnost na plan prema članku 108. Zakona o prostornom uređenju (NN 153/13, 65/17, 114/18, 39/19, 98/19, 67/23): KLASA: 350-02/24-14/2, URBROJ: 531-08-1-3-24-5, datum: 06. ožujka 2024.</p>	
<p>Odgovorna osoba:</p> <p style="text-align: center;">_____</p> <p style="text-align: center;">Ivona Jerković, dipl. ing. arh.</p>	<p>Odgovorni voditelj:</p> <p style="text-align: center;">_____</p> <p style="text-align: center;">Ivona Jerković, dipl. ing. arh.</p>
<p>Pečat pravne osobe koja je izradila plan:</p>	<p>Pečat odgovornog voditelja:</p>
<p>Stručni tim u izradi plana:</p> <p>Prof. dr. sc. Oleg Grgurević, dipl. ing. arh., dipl. ing. šum. Marko Jakelić, dipl. ing. arh. Ivona Jerković, dipl. ing. arh. Nikola Kašić, mag. ing. arch. Marina Krčalić, mag. ing. arch. Hrvoje Vidović, dipl. ing. arh. Ivana Šustić, dipl. ing. arh.</p>	<p>Dragan Vlaisavljević, mag. sc. geol. Dr. sc. Hrvoje Carić, dipl. oec., dipl. struč. zaštite okoliša Duran Klepo, dipl. ing. grad. Božo Tomić, dipl. ing. el. Damir Šiljeg, mag. ing. el. Andrija Čuljak, mag. ing. mech.</p>
<p>Pečat predstavničkog tijela:</p>	<p>Predsjednik predstavničkog tijela:</p> <p style="text-align: center;">_____</p> <p style="text-align: center;">Milivoj Herceg</p>
<p>Istovjetnost ovog prostornog plana s izvornikom ovjerava:</p> <p style="text-align: center;">_____</p>	<p>Pečat nadležnog tijela:</p>



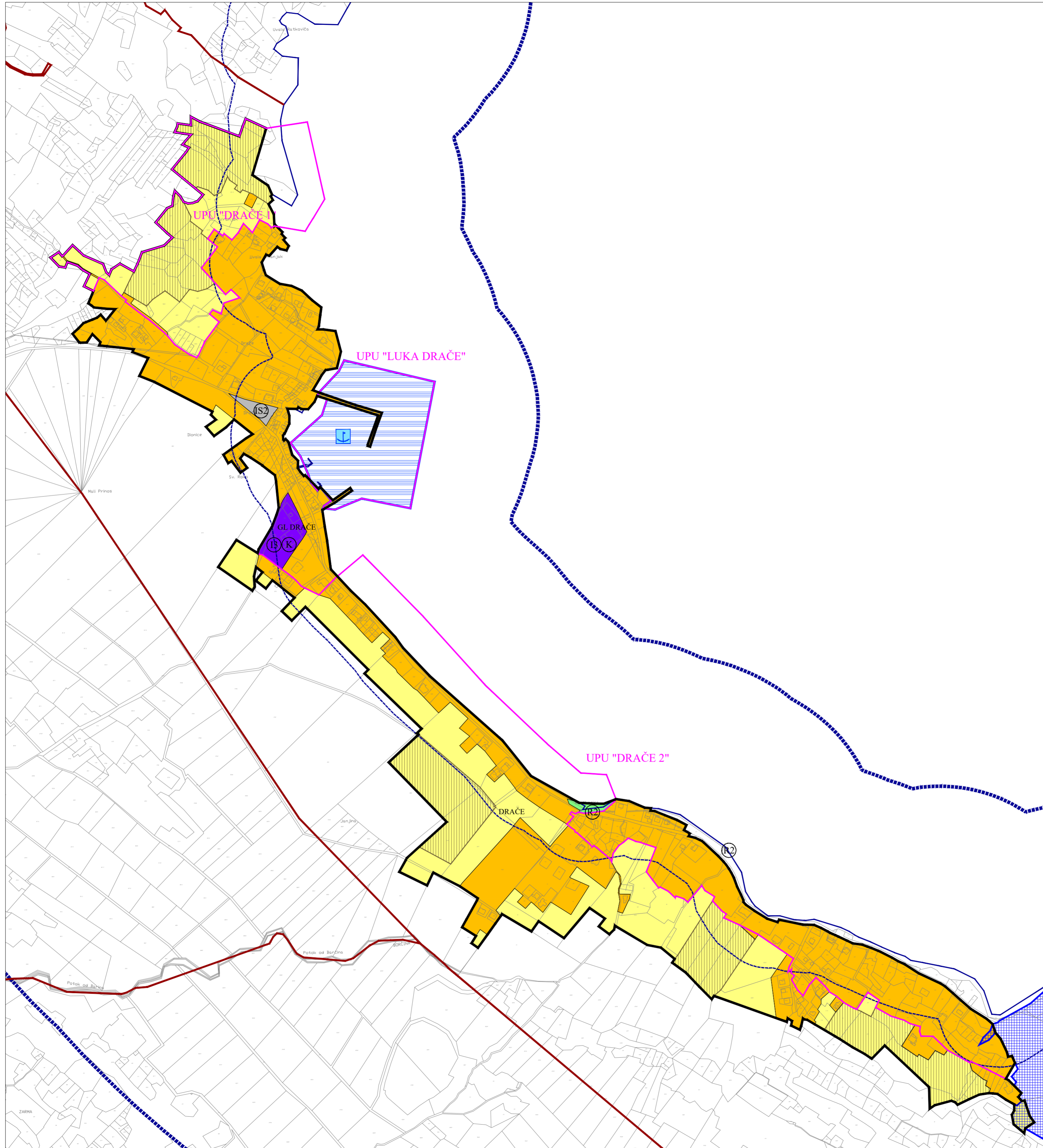
- Granice**
- prostor ograničenja
 - obalna crta na katastarskom planu linija 100 m / 25 m udaljenosti od obalne crte na kopnu
 - granica građevinskog područja naselja i izdvojenog dijela građevinskog područja naselja
 - granica izdvojenog građevinskog područja izvan naselja
- Namjena površina unutar građevinskog područja naselja i izdvojenog dijela građevinskog područja naselja**
- izgrađeni dio neizgrađeni dio
 - mješovita namjena
 - sportsko-rekreacijska namjena R2 - kupalište
 - ugostiteljsko-turistička namjena T1 - hotel, T3 - kamp
 - sportsko-rekreacijska namjena R2 - kupalište (lokacija)
 - groblje
- Namjena površina unutar izdvojenog građevinskog područja izvan naselja**
- ugostiteljsko-turistička namjena T1 - hotel, T3 - kamp
 - sportsko-rekreacijska namjena R2 - kupalište (lokacija)
 - groblje
- Pomorski promet**
- postojeće planirano
 - luka otvorena za javni promet - lokalnog značaja
 - P - privezište (izdvojeni bazen luke otvorene za javni promet)
- Područja posebnih uvjeta korištenja**
- povijesna graditeljska cjelina evidentirana za zaštitu
 - lučko područje
 - neuređeni dio građevinskog područja
 - obuhvat predviđenog urbanističkog plana uređenja



Županija:		DUBROVAČKO-NERETVANSKA ŽUPANIJA	
Općina:		OPĆINA JANJINA	
Naziv prostornog plana:		IZMJENE I DOPUNE PROSTORNOG PLANA UREĐENJA OPĆINE JANJINA	
Naziv kartografskog prikaza:		GRAĐEVINSKA PODRUČJA I PODRUČJA POSEBNIH UVJETA KORIŠTENJA	
Broj kartografskog prikaza:	4.4.	Mjerilo kartografskog prikaza:	1 : 5 000
Odluka o izradi prostornog plana (službeno glasilo): Službeni glasnik Dubrovačko-neretvanske županije 6/21		Odluka predstavničkog tijela o donošenju plana (službeno glasilo): Službeni glasnik Dubrovačko-neretvanske županije 4/24	
Javna rasprava (datum objave): 19. siječnja 2023. (dnevni tisak) 13. listopada 2023. (dnevni tisak)		Javni uvid održan: Od 20. siječnja 2023. do 19. veljače 2023. Od 19. listopada 2023. do 30. listopada 2023.	
Pečat tijela odgovornog za provedbu javne rasprave:		 Antonija Prišlić	
Pravna osoba koja je izradila plan:		Grgurević & partneri d.o.o. Čanićeva 6, 10000 Zagreb	
Suglasnost na plan prema članku 108. Zakona o prostornom uređenju (NN 153/13, 65/17, 114/18, 39/19, 98/19, 67/23): KLASA: 350-02/24-14/2, URBROJ: 531-08-1-3-24-5, datum: 06. ožujka 2024.			
Odgovorna osoba:	 Ivona Jerković, dipl. ing. arh.	Odgovorni voditelj:	 Ivona Jerković, dipl. ing. arh.
Pečat pravne osobe koja je izradila plan:		Pečat odgovornog voditelja:	
Stručni tim u izradi plana: Prof. dr. sc. Oleg Grgurević, dipl. ing. arh., dipl. ing. šum. Marko Jakelić, dipl. ing. arh. Ivona Jerković, dipl. ing. arh. Nikola Kašić, mag. ing. arch. Marina Krčalić, mag. ing. arch. Hrvoje Vidović, dipl. ing. arh. Ivana Šustić, dipl. ing. arh.		Dragan Vlajsavljević, mag. sc. geol. Dr. sc. Hrvoje Carić, dipl. oec., dipl. struč. zaštite okoliša Duran Klepo, dipl. ing. građ. Božo Tomić, dipl. ing. el. Damir Šiljeg, mag. ing. el. Andrija Čuljak, mag. ing. mech.	
Pečat predstavničkog tijela:		 Milivoj Herceg	
Istovjetnost ovog prostornog plana s izvornikom ovjerava:		Pečat nadležnog tijela:	



Županija:		DUBROVAČKO-NERETVANSKA ŽUPANIJA	
Općina:		OPĆINA JANJINA	
Naziv prostornog plana:		IZMJENE I DOPUNE PROSTORNOG PLANA UREĐENJA OPĆINE JANJINA	
Naziv kartografskog prikaza:		GRAĐEVINSKA PODRUČJA I PODRUČJA POSEBNIH UVJETA KORIŠTENJA	
Broj kartografskog prikaza:	4.5.	Mjerilo kartografskog prikaza:	1 : 5 000
Odluka o izradi prostornog plana (službeno glasilo): Službeni glasnik Dubrovačko-neretvanske županije 6/21		Odluka predstavničkog tijela o donošenju plana (službeno glasilo): Službeni glasnik Dubrovačko-neretvanske županije 4/24	
Javna rasprava (datum objave): 19. siječnja 2023. (dnevni tisak) 13. listopada 2023 (dnevni tisak)		Javni uvid održan: Od 20. siječnja 2023. do 19. veljače 2023. Od 19. listopada 2023. do 30. listopada 2023.	
Pečat tijela odgovornog za provedbu javne rasprave:		 Antonija Prišlić	
Pravna osoba koja je izradila plan:		Grgurević & partneri d.o.o. Čanićeva 6, 10000 Zagreb	
Suglasnost na plan prema članku 108. Zakona o prostornom uređenju (NN 153/13, 65/17, 114/18, 39/19, 98/19, 67/23): KLASA: 350-02/24-14/2, URBROJ: 531-08-1-3-24-5, datum: 06. ožujka 2024.			
Odgovorna osoba:		Odgovorni voditelj:	
 Ivona Jerković, dipl. ing. arh.		 Ivona Jerković, dipl. ing. arh.	
Pečat pravne osobe koja je izradila plan:		Pečat odgovornog voditelja:	
Stručni tim u izradi plana:		Dragan Vlaisavljević, mag. sc. geol.	
Prof. dr. sc. Oleg Grgurević, dipl. ing. arh., dipl. ing. šum.		Dr. sc. Hrvoje Carić, dipl. oec., dipl. struč. zaštite okoliša	
Marko Jakelić, dipl. ing. arh.		Duran Klepo, dipl. ing. grad.	
Ivona Jerković, dipl. ing. arh.		Božo Tomić, dipl. ing. el.	
Nikola Kašić, mag. ing. arch.		Damir Šiljeg, mag. ing. el.	
Marina Krčalić, mag. ing. arch.		Andrija Čuljak, mag. ing. mech.	
Hrvoje Vidović, dipl. ing. arh.			
Ivana Šuštić, dipl. ing. arh.			
Pečat predstavničkog tijela:		Predsjednik predstavničkog tijela:	
 Milivoj Herceg			
Istovjetnost ovog prostornog plana s izvornikom ovjerava:		Pečat nadležnog tijela:	
 -			



Granice

- granica naselja
- prostor ograničenja obalna crta na katastarskom planu linija 100 m udaljena od obalne crte
- granica građevinskog područja naselja i izdvojenog dijela građevinskog područja naselja

Namjena površina unutar građevinskog područja naselja i izdvojenog dijela građevinskog područja naselja

izgrađeni dio neizgrađeni dio

- mješovita namjena
- proizvodna namjena I3 - pretežito prehrambeno-prerađivačka, K - poslovna
- sportsko-rekreacijska namjena R2 - kupalište
- infrastrukturna namjena IS2 - javno parkiralište

Pomorski promet

postojeće planirano

- luka otvorena za javni promet - lokalnog značaja

Područja posebnih uvjeta korištenja

postojeće planirano

- arheološko područje
- lučko područje
- neuređeni dio građevinskog područja
- obuhvat predviđenog urbanističkog plana uređenja

0 100 m 200 300

Županija:		DUBROVAČKO-NERETVANSKA ŽUPANIJA	
Općina:		OPĆINA JANJINA	
Naziv prostornog plana:		IZMJENE I DOPUNE PROSTORNOG PLANA UREĐENJA OPĆINE JANJINA	
Naziv kartografskog prikaza:		GRAĐEVINSKA PODRUČJA I PODRUČJA POSEBNIH UVJETA KORIŠTENJA	
Broj kartografskog prikaza:	4.6.	Mjerilo kartografskog prikaza:	1 : 5 000
Odluka o izradi prostornog plana (službeno glasilo): Službeni glasnik Dubrovačko-neretvanske županije 6/21		Odluka predstavničkog tijela o donošenju plana (službeno glasilo): Službeni glasnik Dubrovačko-neretvanske županije 4/24	
Javna rasprava (datum objave): 19. siječnja 2023. (dnevni tisak) 13. listopada 2023. (dnevni tisak)		Javni uvid održan: Od 20. siječnja 2023. do 19. veljače 2023. Od 19. listopada 2023. do 30. listopada 2023.	
Pečat tijela odgovornog za provedbu javne rasprave:		Osoba odgovorna za provedbu javne rasprave: <div style="text-align: center;">_____</div> Antonija Prišlić	
Pravna osoba koja je izradila plan:		Grgurević & partneri d.o.o. Čanićeva 6, 10000 Zagreb	
Suglasnost na plan prema članku 108. Zakona o prostornom uređenju (NN 153/13, 65/17, 114/18, 39/19, 98/19, 67/23): KLASA: 350-02/24-14/2, URBROJ: 531-08-1-3-24-5, datum: 06. ožujka 2024.			
Odgovorna osoba: <div style="text-align: center;">_____</div> Ivona Jerković, dipl. ing. arh.		Odgovorni voditelj: <div style="text-align: center;">_____</div> Ivona Jerković, dipl. ing. arh.	
Pečat pravne osobe koja je izradila plan:		Pečat odgovornog voditelja:	
Stručni tim u izradi plana: Prof. dr. sc. Oleg Grgurević, dipl. ing. arh., dipl. ing. šum. Marko Jakelić, dipl. ing. arh. Ivona Jerković, dipl. ing. arh. Nikola Kasić, mag. ing. arch. Marina Krčalić, mag. ing. arch. Hrvoje Vidović, dipl. ing. arh. Ivana Sustić, dipl. ing. arh.		Dragan Vlaisavljević, mag. sc. geol. Dr. sc. Hrvoje Carić, dipl. oec., dipl. struč. zaštite okoliša Duran Klepo, dipl. ing. grad. Božo Tomić, dipl. ing. el. Damir Šiljeg, mag. ing. el. Andrija Čuljak, mag. ing. mech.	
Pečat predstavničkog tijela:		Predsjednik predstavničkog tijela: <div style="text-align: center;">_____</div> Milivoj Herceg	
Istovjetnost ovog prostornog plana s izvornikom ovjerava:		Pečat nadležnog tijela:	

Županija:

DUBROVAČKO-NERETVANSKA ŽUPANIJA

Općina:

OPĆINA JANJINA

Naziv prostornog plana:

IZMJENE I DOPUNE PROSTORNOG PLANA UREĐENJA OPĆINE JANJINA

Naziv kartografskog prikaza:

GRAĐEVINSKA PODRUČJA I PODRUČJA POSEBNIH UVJETA KORIŠTENJA

Broj kartografskog prikaza:

4.7.

Mjerilo kartografskog prikaza:

1 : 5 000

Odluka o izradi prostornog plana (službeno glasilo):
Službeni glasnik Dubrovačko-neretvanske županije 6/21

Odluka predstavničkog tijela o donošenju plana (službeno glasilo):
Službeni glasnik Dubrovačko-neretvanske županije 4/24

Javna rasprava (datum objave):
19. siječnja 2023. (dnevni tisak)
13. listopada 2023 (dnevni tisak)

Javni uvid održan:
Od 20. siječnja 2023. do 19. veljače 2023.
Od 19. listopada 2023. do 30. listopada 2023.

Pečat tijela odgovornog za provedbu javne rasprave:

Osoba odgovorna za provedbu javne rasprave:

Antonija Prišlić

Pravna osoba koja je izradila plan:

Grgurević & partneri d.o.o.
Čanićeva 6, 10000 Zagreb

Suglasnost na plan prema članku 108. Zakona o prostornom uređenju (NN 153/13, 65/17, 114/18, 39/19, 98/19, 67/23):
KLASA: 350-02/24-14/2, URBROJ: 531-08-1-3-24-5, datum: 06. ožujka 2024.

Odgovorna osoba:

Ivona Jerković, dipl. ing. arh.

Odgovorni voditelj:

Ivona Jerković, dipl. ing. arh.

Pečat pravne osobe koja je izradila plan:

Pečat odgovornog voditelja:

Stručni tim u izradi plana:

Prof. dr. sc. Oleg Grgurević, dipl. ing. arh., dipl. ing. šum.
Marko Jakelić, dipl. ing. arh.
Ivona Jerković, dipl. ing. arh.
Nikola Kašić, mag. ing. arch.
Marina Krčalić, mag. ing. arch.
Hrvoje Vidović, dipl. ing. arh.
Ivana Šustić, dipl. ing. arh.

Dragan Vlaisavljević, mag. sc. geol.
Dr. sc. Hrvoje Carić, dipl. oec., dipl. struč. zaštite okoliša
Duran Klepo, dipl. ing. građ.
Božo Tomić, dipl. ing. el.
Damir Šiljeg, mag. ing. el.
Andrija Čuljak, mag. ing. mech.

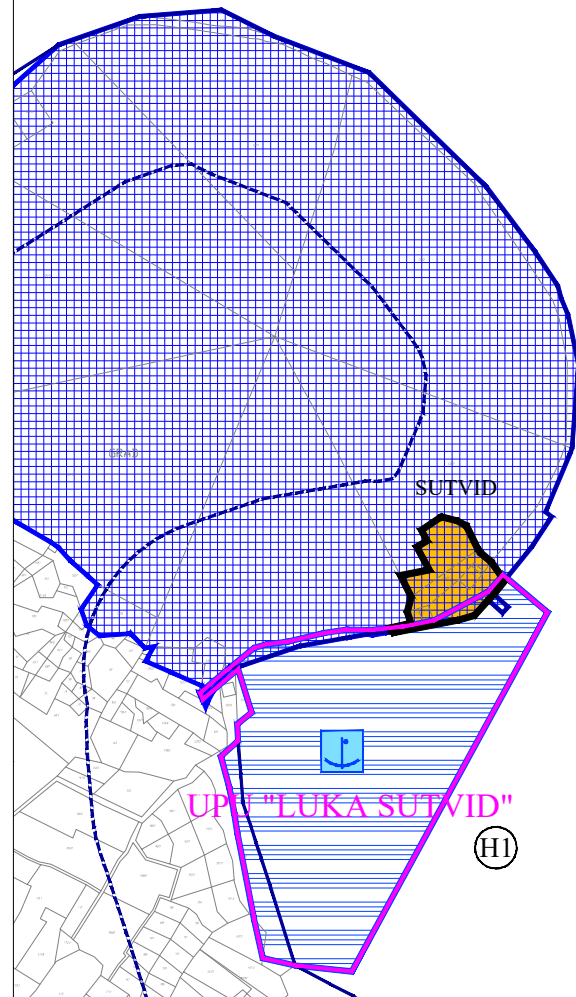
Pečat predstavničkog tijela:

Predsjednik predstavničkog tijela:

Milivoj Herceg

Istovjetnost ovog prostornog plana s izvornikom ovjerava:

Pečat nadležnog tijela:



Granice

— obalna crta na katastarskom planu
- - - linija 100 m udaljena od obalne crte

— granica građevinskog područja
naselja i izdvojenog dijela
građevinskog područja naselja

Namjena površina unutar
građevinskog područja naselja i izdvojenog
dijela građevinskog područja naselja

izgrađeni dio neizgrađeni dio
■ mješovita namjena

postojeće planirano
Površine i zahvati izvan građevinskih područja

Ⓜ površine uzgajališta (akvakultura)
H1 - uzgajanje školjkaša

Pomorski promet

⚓ luka otvorena za javni promet
- lokalnog značaja

postojeće planirano

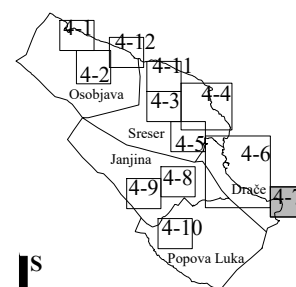
Područja posebnih uvjeta korištenja

arheološko područje

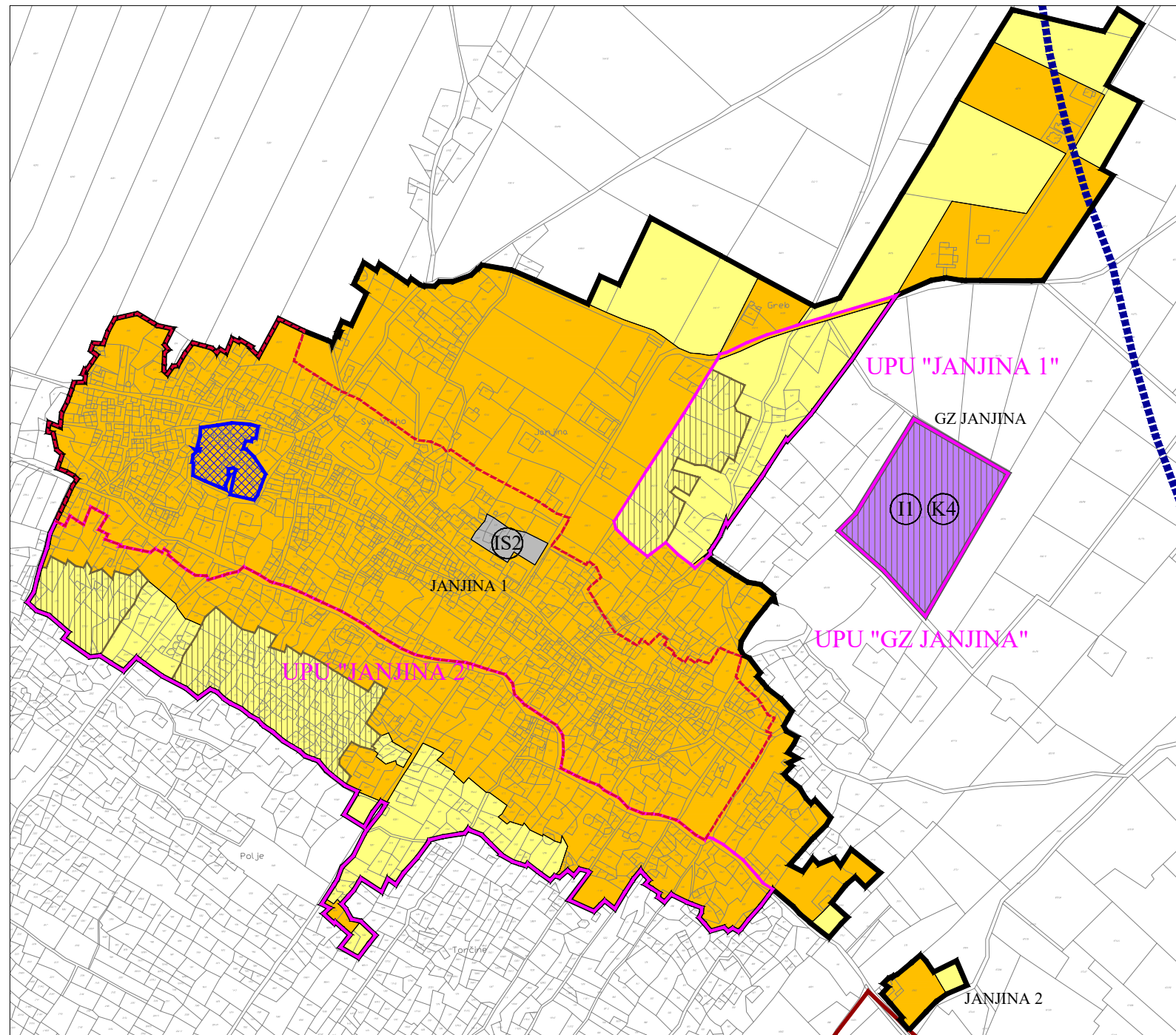
lučko područje

obuhvat predviđenog urbanističkog plana uređenja

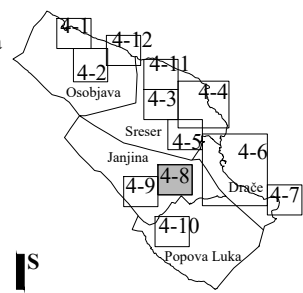
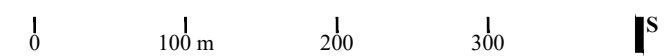
0 100 m 200 300



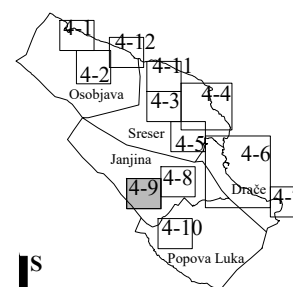
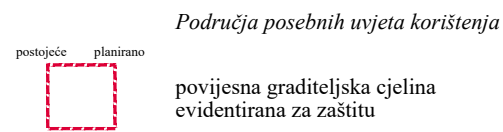

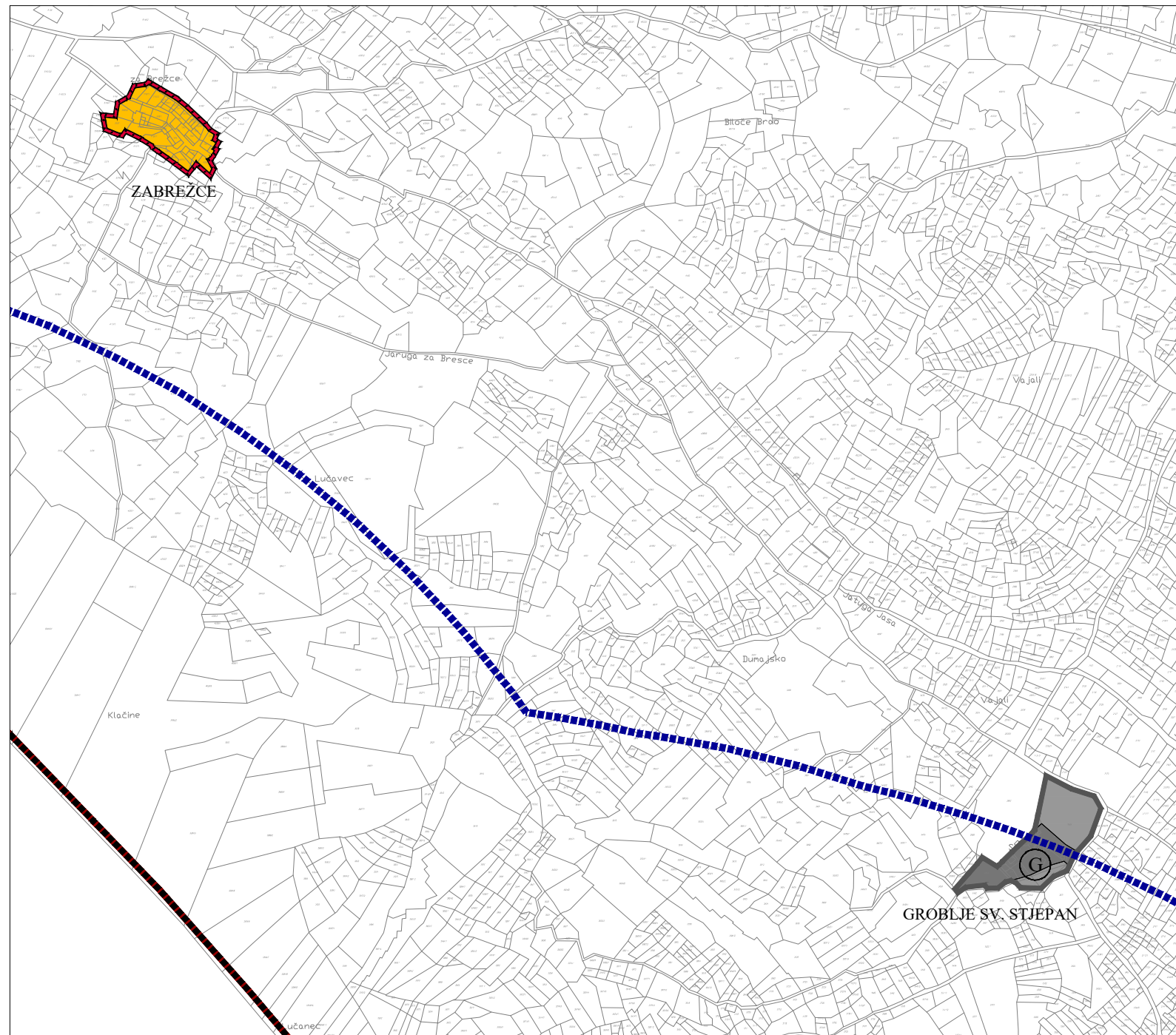
Ⓜ



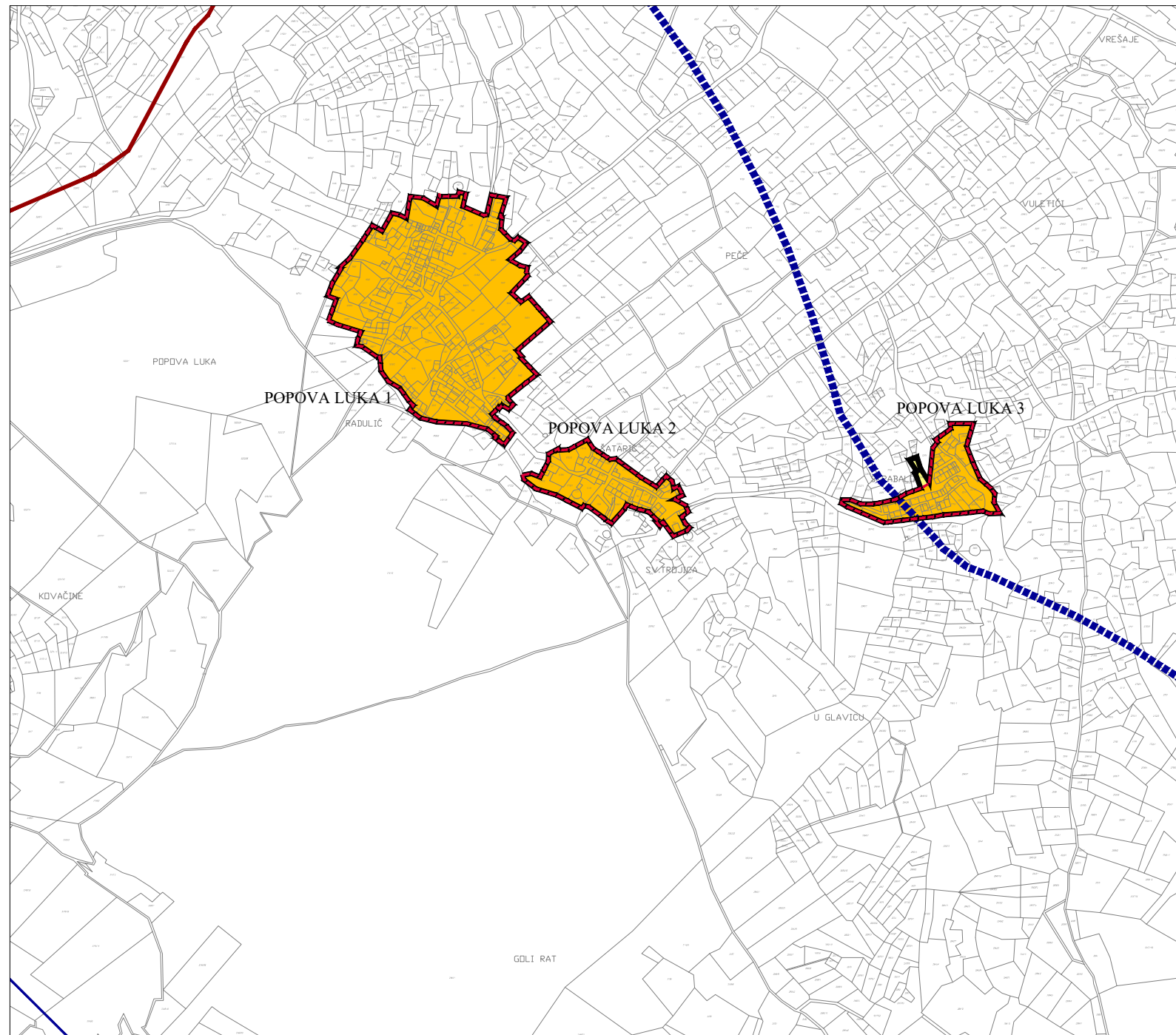
- Granice**
- granica naselja
 - ▬▬▬▬▬▬ prostor ograničenja
 - granica građevinskog područja naselja i izdvojenog dijela građevinskog područja naselja
 - granica izdvojenog građevinskog područja izvan naselja
- Namjena površina unutar građevinskog područja naselja i izdvojenog dijela građevinskog područja naselja**
- izgrađeni dio neizgrađeni dio
 - mješovita namjena
 - infrastrukturalna namjena IS2 - javno parkiralište
- Namjena površina unutar izdvojenog građevinskog područja izvan naselja**
- II proizvodna namjena II - pretežito industrijska; K4 - pretežito reciklažna
- Područja posebnih uvjeta korištenja**
- postojeće planirano
 - zaštićena graditeljska baština - pojedinačni objekt (zakonska zaštita)
 - povijesna graditeljska cjelina evidentirana za zaštitu
 - neuređeni dio građevinskog područja
 - obuhvat predviđenog urbanističkog plana uređenja



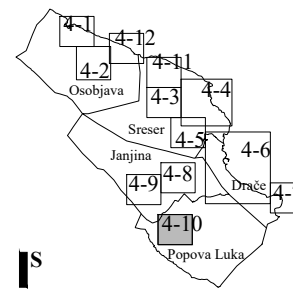
Županija:		DUBROVAČKO-NERETVANSKA ŽUPANIJA	
Općina:		OPĆINA JANJINA	
Naziv prostornog plana:		IZMJENE I DOPUNE PROSTORNOG PLANA UREĐENJA OPĆINE JANJINA	
Naziv kartografskog prikaza:		GRAĐEVINSKA PODRUČJA I PODRUČJA POSEBNIH UVJETA KORIŠTENJA	
Broj kartografskog prikaza:	4.8.	Mjerilo kartografskog prikaza:	1 : 5 000
Odluka o izradi prostornog plana (službeno glasilo): Službeni glasnik Dubrovačko-neretvanske županije 6/21		Odluka predstavničkog tijela o donošenju plana (službeno glasilo): Službeni glasnik Dubrovačko-neretvanske županije 4/24	
Javna rasprava (datum objave): 19. siječnja 2023. (dnevni tisak) 13. listopada 2023 (dnevni tisak)		Javni uvid održan: Od 20. siječnja 2023. do 19. veljače 2023. Od 19. listopada 2023. do 30. listopada 2023.	
Pečat tijela odgovornog za provedbu javne rasprave:		Osoba odgovorna za provedbu javne rasprave: <div style="text-align: center;">_____</div> Antonija Prišlić	
Pravna osoba koja je izradila plan:		Grgurević & partneri d.o.o. Čanićeva 6, 10000 Zagreb	
Suglasnost na plan prema članku 108. Zakona o prostornom uređenju (NN 153/13, 65/17, 114/18, 39/19, 98/19, 67/23): KLASA: 350-02/24-14/2, URBROJ: 531-08-1-3-24-5, datum: 06. ožujka 2024.			
Odgovorna osoba:		Odgovorni voditelj:	
_____		_____	
Ivona Jerković, dipl. ing. arh.		Ivona Jerković, dipl. ing. arh.	
Pečat pravne osobe koja je izradila plan:		Pečat odgovornog voditelja:	
Stručni tim u izradi plana:		Predsjednik predstavničkog tijela:	
Prof. dr. sc. Oleg Grgurević, dipl. ing. arh., dipl. ing. šum. Marko Jakelić, dipl. ing. arh. Ivona Jerković, dipl. ing. arh. Nikola Kašić, mag. ing. arch. Marina Krčalić, mag. ing. arch. Hrvoje Vidović, dipl. ing. arh. Ivana Šustić, dipl. ing. arh.		Dragan Vlaisavljević, mag. sc. geol. Dr. sc. Hrvoje Carić, dipl. oec., dipl. struč. zaštite okoliša Duran Klepo, dipl. ing. grad. Božo Tomić, dipl. ing. el. Damir Šiljeg, mag. ing. el. Andrija Čuljak, mag. ing. mech.	
Pečat predstavničkog tijela:		_____	
_____		Milivoj Herceg	
Istovjetnost ovog prostornog plana s izvornikom ovjerava:		Pečat nadležnog tijela:	
_____		_____	



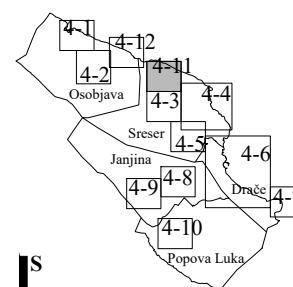
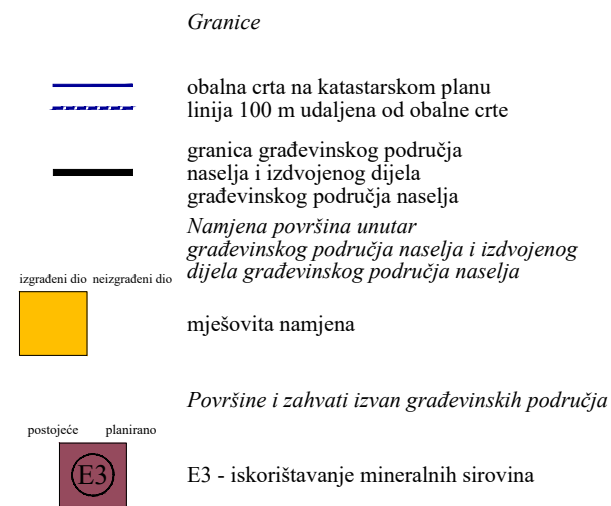
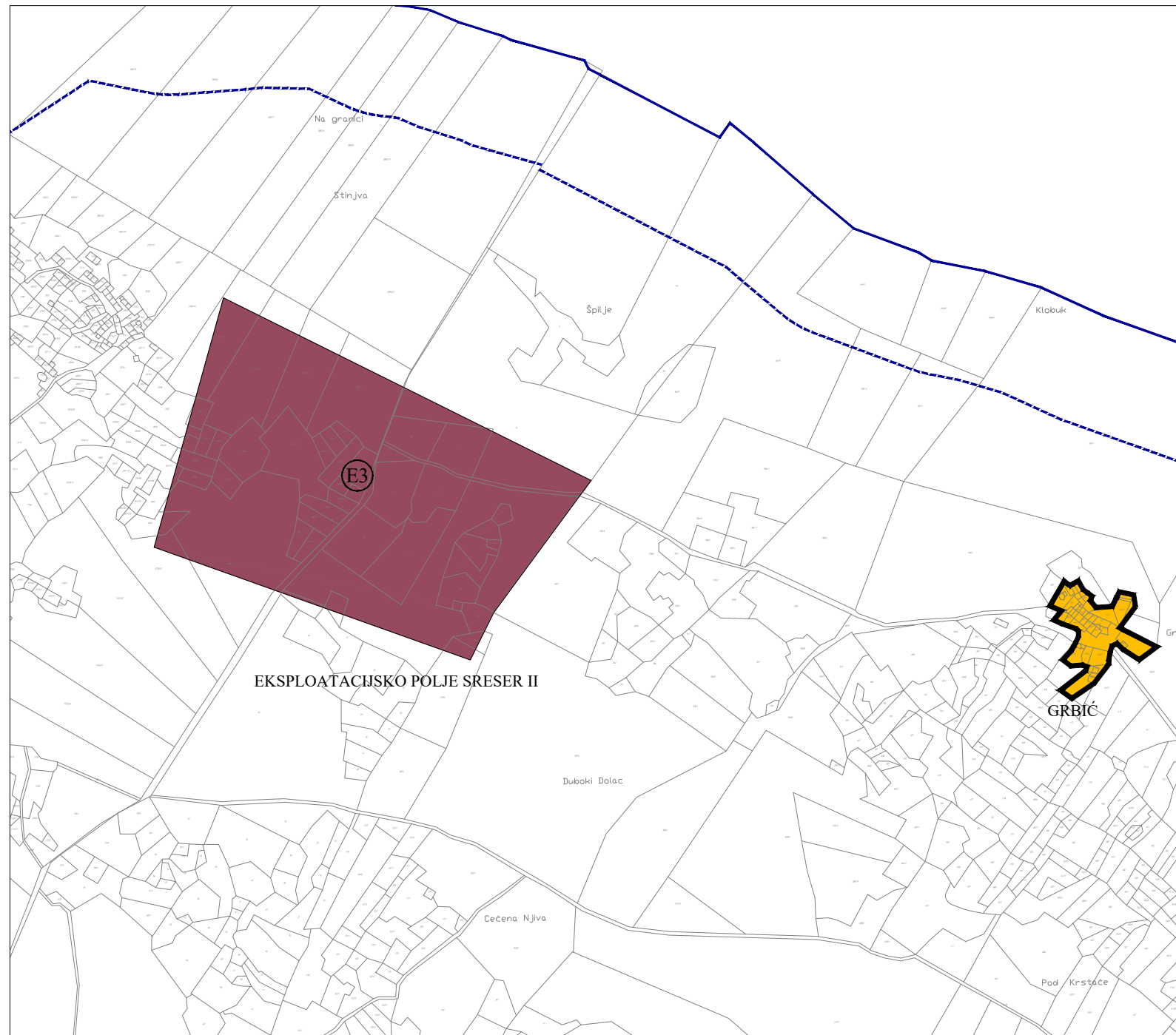
Županija:		DUBROVAČKO-NERETVANSKA ŽUPANIJA	
Općina:		OPĆINA JANJINA	
Naziv prostornog plana:		IZMJENE I DOPUNE PROSTORNOG PLANA UREĐENJA OPĆINE JANJINA	
Naziv kartografskog prikaza:		GRAĐEVINSKA PODRUČJA I PODRUČJA POSEBNIH UVJETA KORIŠTENJA	
Broj kartografskog prikaza:	4.9.	Mjerilo kartografskog prikaza:	1 : 5 000
Odluka o izradi prostornog plana (službeno glasilo): Službeni glasnik Dubrovačko-neretvanske županije 6/21		Odluka predstavničkog tijela o donošenju plana (službeno glasilo): Službeni glasnik Dubrovačko-neretvanske županije 4/24	
Javna rasprava (datum objave): 19. siječnja 2023. (dnevni tisak) 13. listopada 2023 (dnevni tisak)		Javni uvid održan: Od 20. siječnja 2023. do 19. veljače 2023. Od 19. listopada 2023. do 30. listopada 2023.	
Pečat tijela odgovornog za provedbu javne rasprave:		Osoba odgovorna za provedbu javne rasprave: _____ Antonija Prišlić	
Pravna osoba koja je izradila plan:		Grgurević & partneri d.o.o. Čanićeva 6, 10000 Zagreb	
Suglasnost na plan prema članku 108. Zakona o prostornom uređenju (NN 153/13, 65/17, 114/18, 39/19, 98/19, 67/23): KLASA: 350-02/24-14/2, URBROJ: 531-08-1-3-24-5, datum: 06. ožujka 2024.			
Odgovorna osoba: _____ Ivona Jerković, dipl. ing. arh.		Odgovorni voditelj: _____ Ivona Jerković, dipl. ing. arh.	
Pečat pravne osobe koja je izradila plan:		Pečat odgovornog voditelja:	
Stručni tim u izradi plana: Prof. dr. sc. Oleg Grgurević, dipl. ing. arh., dipl. ing. šum. Marko Jakelić, dipl. ing. arh. Ivona Jerković, dipl. ing. arh. Nikola Kašić, mag. ing. arch. Marina Krčalić, mag. ing. arch. Hrvoje Vidović, dipl. ing. arh. Ivana Šustić, dipl. ing. arh.		Dragan Vlaisavljević, mag. sc. geol. Dr. sc. Hrvoje Carić, dipl. oec., dipl. struč. zaštite okoliša Duran Klepo, dipl. ing. grad. Božo Tomić, dipl. ing. el. Damir Šiljeg, mag. ing. el. Andrija Čuljak, mag. ing. mech.	
Pečat predstavničkog tijela:		Predsjednik predstavničkog tijela: _____ Milivoj Herceg	
Istovjetnost ovog prostornog plana s izvornikom ovjerava:		Pečat nadležnog tijela:	



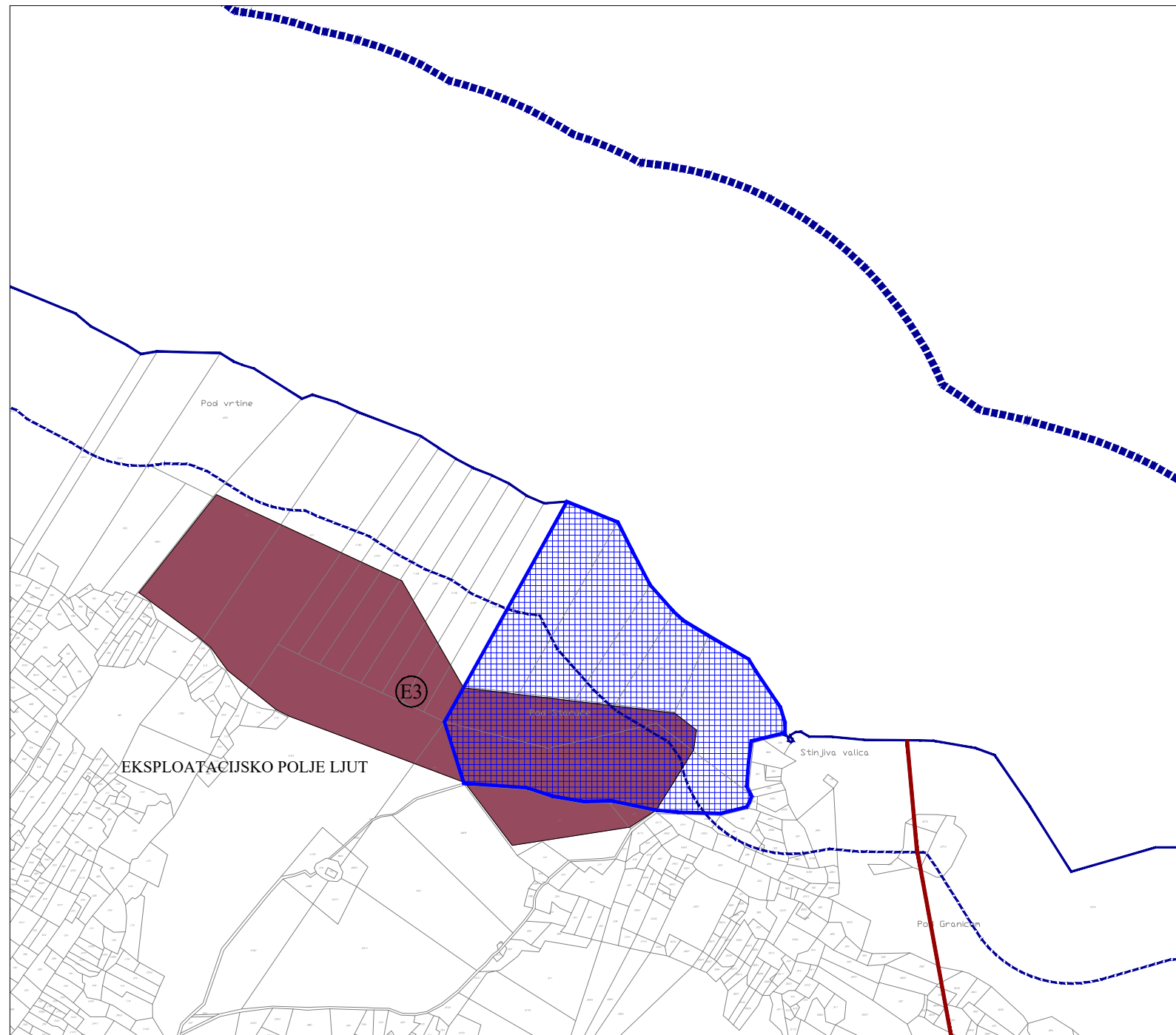
- Granice**
- granica naselja
 - - - - - prostor ograničenja
 - granica građevinskog područja naselja i izdvojenog dijela građevinskog područja naselja
- Namjena površina unutar građevinskog područja naselja i izdvojenog dijela građevinskog područja naselja*
- izgrađeni dio
 - neizgrađeni dio
 - mješovita namjena
- Područja posebnih uvjeta korištenja**
- postojeće
 - planirano
 - povijesna graditeljska cjelina evidentirana za zaštitu





<p>Županija:</p> <h1 style="margin: 0;">DUBROVAČKO-NERETVANSKA ŽUPANIJA</h1> <p>Općina:</p> <h2 style="margin: 0;">OPĆINA JANJINA</h2>	
<p>Naziv prostornog plana:</p> <h3 style="margin: 0;">IZMJENE I DOPUNE PROSTORNOG PLANA UREĐENJA OPĆINE JANJINA</h3>	
<p>Naziv kartografskog prikaza:</p> <h3 style="margin: 0;">GRAĐEVINSKA PODRUČJA I PODRUČJA POSEBNIH UVJETA KORIŠTENJA</h3>	
<p>Broj kartografskog prikaza:</p> <p style="text-align: center; font-weight: bold;">4.10.</p>	<p>Mjerilo kartografskog prikaza:</p> <p style="text-align: center; font-weight: bold;">1 : 5 000</p>
<p>Odluka o izradi prostornog plana (službeno glasilo): Službeni glasnik Dubrovačko-neretvanske županije 6/21</p>	<p>Odluka predstavničkog tijela o donošenju plana (službeno glasilo): Službeni glasnik Dubrovačko-neretvanske županije 4/24</p>
<p>Javna rasprava (datum objave): 19. siječnja 2023. (dnevni tisak) 13. listopada 2023 (dnevni tisak)</p>	<p>Javni uvid održan: Od 20. siječnja 2023. do 19. veljače 2023. Od 19. listopada 2023. do 30. listopada 2023.</p>
<p>Pečat tijela odgovornog za provedbu javne rasprave:</p>	<p>Osoba odgovorna za provedbu javne rasprave:</p> <p style="text-align: center;">_____</p> <p style="text-align: center;">Antonija Prišlić</p>
<p>Pravna osoba koja je izradila plan:</p>	<p>Grgurević & partneri d.o.o. Čanićeva 6, 10000 Zagreb</p>
<p>Suglasnost na plan prema članku 108. Zakona o prostornom uređenju (NN 153/13, 65/17, 114/18, 39/19, 98/19, 67/23): KLASA: 350-02/24-14/2, URBROJ: 531-08-1-3-24-5, datum: 06. ožujka 2024.</p>	
<p>Odgovorna osoba:</p> <p style="text-align: center;">_____</p> <p style="text-align: center;">Ivona Jerković, dipl. ing. arh.</p>	<p>Odgovorni voditelj:</p> <p style="text-align: center;">_____</p> <p style="text-align: center;">Ivona Jerković, dipl. ing. arh.</p>
<p>Pečat pravne osobe koja je izradila plan:</p>	<p>Pečat odgovornog voditelja:</p>
<p>Stručni tim u izradi plana:</p> <p>Prof. dr. sc. Oleg Grgurević, dipl. ing. arh., dipl. ing. šum. Marko Jakelić, dipl. ing. arh. Ivona Jerković, dipl. ing. arh. Nikola Kašić, mag. ing. arch. Marina Krčalić, mag. ing. arch. Hrvoje Vidović, dipl. ing. arh. Ivana Šustić, dipl. ing. arh.</p>	<p>Dragan Vlaisavljević, mag. sc. geol. Dr. sc. Hrvoje Carić, dipl. oec., dipl. struč. zaštite okoliša Duran Klepo, dipl. ing. grad. Božo Tomić, dipl. ing. el. Damir Šiljeg, mag. ing. el. Andrija Čuljak, mag. ing. mech.</p>
<p>Pečat predstavničkog tijela:</p>	<p>Predsjednik predstavničkog tijela:</p> <p style="text-align: center;">_____</p> <p style="text-align: center;">Milivoj Herceg</p>
<p>Istovjetnost ovog prostornog plana s izvornikom ovjerava:</p> <p style="text-align: center;">_____</p>	<p>Pečat nadležnog tijela:</p>




Županija:		DUBROVAČKO-NERETVANSKA ŽUPANIJA	
Općina:		OPĆINA JANJINA	
Naziv prostornog plana:		IZMJENE I DOPUNE PROSTORNOG PLANA UREĐENJA OPĆINE JANJINA	
Naziv kartografskog prikaza:		GRAĐEVINSKA PODRUČJA I PODRUČJA POSEBNIH UVJETA KORIŠTENJA	
Broj kartografskog prikaza:	4.11.	Mjerilo kartografskog prikaza:	1 : 5 000
Odluka o izradi prostornog plana (službeno glasilo): Službeni glasnik Dubrovačko-neretvanske županije 6/21		Odluka predstavničkog tijela o donošenju plana (službeno glasilo): Službeni glasnik Dubrovačko-neretvanske županije 4/24	
Javna rasprava (datum objave): 19. siječnja 2023. (dnevni tisak) 13. listopada 2023 (dnevni tisak)		Javni uvid održan: Od 20. siječnja 2023. do 19. veljače 2023. Od 19. listopada 2023. do 30. listopada 2023.	
Pečat tijela odgovornog za provedbu javne rasprave:		Osoba odgovorna za provedbu javne rasprave: <div style="text-align: center;">_____</div> Antonija Prišlić	
Pravna osoba koja je izradila plan:		Grgurević & partneri d.o.o. Čanićeva 6, 10000 Zagreb	
Suglasnost na plan prema članku 108. Zakona o prostornom uređenju (NN 153/13, 65/17, 114/18, 39/19, 98/19, 67/23): KLASA: 350-02/24-14/2, URBROJ: 531-08-1-3-24-5, datum: 06. ožujka 2024.			
Odgovorna osoba:		Odgovorni voditelj:	
_____		_____	
Ivona Jerković, dipl. ing. arh.		Ivona Jerković, dipl. ing. arh.	
Pečat pravne osobe koja je izradila plan:		Pečat odgovornog voditelja:	
Stručni tim u izradi plana:		Predsjednik predstavničkog tijela:	
Prof. dr. sc. Oleg Grgurević, dipl. ing. arh., dipl. ing. šum. Marko Jakelić, dipl. ing. arh. Ivona Jerković, dipl. ing. arh. Nikola Kašić, mag. ing. arch. Marina Krčalić, mag. ing. arch. Hrvoje Vidović, dipl. ing. arh. Ivana Šustić, dipl. ing. arh.		Dragan Vlaisavljević, mag. sc. geol. Dr. sc. Hrvoje Carić, dipl. oec., dipl. struč. zaštite okoliša Duran Klepo, dipl. ing. građ. Božo Tomić, dipl. ing. el. Damir Šiljeg, mag. ing. el. Andrija Čuljak, mag. ing. mech.	
Pečat predstavničkog tijela:		_____	
_____		Milivoj Herceg	
Istovjetnost ovog prostornog plana s izvornikom ovjerava:		Pečat nadležnog tijela:	
_____		_____	




Granice

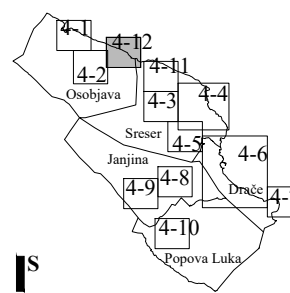
-  granica naselja
-  prostor ograničenja
obalna crta na katastarskom planu
linija 100 m udaljena od obalne crte

Površine i zahvati izvan građevinskih područja

-  postojeće planirano
E3 - iskorištavanje mineralnih sirovina

Područja posebnih uvjeta korištenja

-  arheološko područje



Županija:

DUBROVAČKO-NERETVANSKA ŽUPANIJA

Općina:

OPĆINA JANJINA

Naziv prostornog plana:

**IZMJENE I DOPUNE
PROSTORNOG PLANA UREĐENJA OPĆINE JANJINA**

Naziv kartografskog prikaza:

**GRAĐEVINSKA PODRUČJA
I PODRUČJA POSEBNIH UVJETA KORIŠTENJA**

Broj kartografskog prikaza:

4.12.

Mjerilo kartografskog prikaza:

1 : 5 000

Odluka o izradi prostornog plana (službeno glasilo):
Službeni glasnik Dubrovačko-neretvanske županije 6/21

Odluka predstavničkog tijela o donošenju plana (službeno glasilo):
Službeni glasnik Dubrovačko-neretvanske županije 4/24

Javna rasprava (datum objave):
19. siječnja 2023. (dnevni tisak)
13. listopada 2023 (dnevni tisak)

Javni uvid održan:
Od 20. siječnja 2023. do 19. veljače 2023.
Od 19. listopada 2023. do 30. listopada 2023.

Pečat tijela odgovornog za provedbu javne rasprave:

Osoba odgovorna za provedbu javne rasprave:

Antonija Prišlić

Pravna osoba koja je izradila plan:

Grgurević & partneri d.o.o.
Čanićeva 6, 10000 Zagreb

Suglasnost na plan prema članku 108. Zakona o prostornom uređenju (NN 153/13, 65/17, 114/18, 39/19, 98/19, 67/23):
KLASA: 350-02/24-14/2, URBROJ: 531-08-1-3-24-5, datum: 06. ožujka 2024.

Odgovorna osoba:

Ivona Jerković, dipl. ing. arh.

Odgovorni voditelj:

Ivona Jerković, dipl. ing. arh.

Pečat pravne osobe koja je izradila plan:

Pečat odgovornog voditelja:

Stručni tim u izradi plana:

Prof. dr. sc. Oleg Grgurević, dipl. ing. arh., dipl. ing. šum.
Marko Jakelić, dipl. ing. arh.
Ivona Jerković, dipl. ing. arh.
Nikola Kašić, mag. ing. arch.
Marina Krčalić, mag. ing. arch.
Hrvoje Vidović, dipl. ing. arh.
Ivana Šustić, dipl. ing. arh.

Dragan Vlaisavljević, mag. sc. geol.
Dr. sc. Hrvoje Carić, dipl. oec., dipl. struč. zaštite okoliša
Duran Klepo, dipl. ing. grad.
Božo Tomić, dipl. ing. el.
Damir Šiljeg, mag. ing. el.
Andrija Čuljak, mag. ing. mech.

Pečat predstavničkog tijela:

Predsjednik predstavničkog tijela:

Milivoj Herceg

Istovjetnost ovog prostornog plana s izvornikom ovjerava:

Pečat nadležnog tijela: