

**Granice**

- granična obuhvata Plana / granica općine / granica naselja
- prostor ograničenja u ZOP-u obalna crta
- granica građevinskog područja naselja i izdvojenog dijela građevinskog područja naselja
- granica izdvojenog građevinskog područja izvan naselja

**Namjena površina unutar građevinskog područja naselja i izdvojenog dijela građevinskog područja naselja**

- mješovita namjena
- proizvodna namjena I3 - pretežito prehrambeno-prerađivačka, K - poslovna
- sportsko-rekreacijska namjena R2 - kupalište
- infrastrukturna namjena IS2 - javno parkiralište
- ugostiteljsko-turistička namjena T1 - hotel, T3 - kamp
- sportsko-rekreacijska namjena R2 - kupalište (lokacija)
- groblje
- proizvodna namjena I1 - pretežito industrijska, K4 - pretežito reciklažna
- gospodarenje otpadom RD - reciklažno dvorište
- GO - građevina za obradu građevinskog otpada
- SO - sortirnica
- gospodarenje otpadom PS - pretovarna stanica
- površine uzgajališta (akvakultura) H1 - uzgajanje školjkaša, H2 - kavezni uzgoj riba

**Namjena površina unutar izdvojenog građevinskog područja izvan naselja**

- gospodarska namjena - područja lovišta ribarenja kočicom
- gospodarska namjena - ribolov izuzev kočicom
- Poljoprivredno tlo i šume isključivo osnovne namjene
- osobito vrijedno obradivo tlo (P1)
- vrijedno obradivo tlo (P2)
- ostala obradiva tla (P3)
- gospodarske i zaštitne šume (Š1 i Š2)
- šume posebne namjene (Š3)
- ostalo poljoprivredno tlo, šume i šumsko zemljište

**Cestovni promet**

- postojeće planirano
- D-414 državne ceste
- L-69076 lokalne ceste
- L 69076 Trstenik (L69028) - Žuljana (Ž6226)
- L 69027 Sreser - Janjina (D414)
- L 69074 Trpanj (D415) - Sreser (L69027)
- ostale ceste koje nisu javne
- trase u istraživanju
- benzinska crpka
- Pomorski promet
- luka otvorena za javni promet - lokalnog značaja
- izdvojeni bazen luke otvorene za javni promet - lokalnog značaja
- privezište
- Zračni promet
- heliodrom

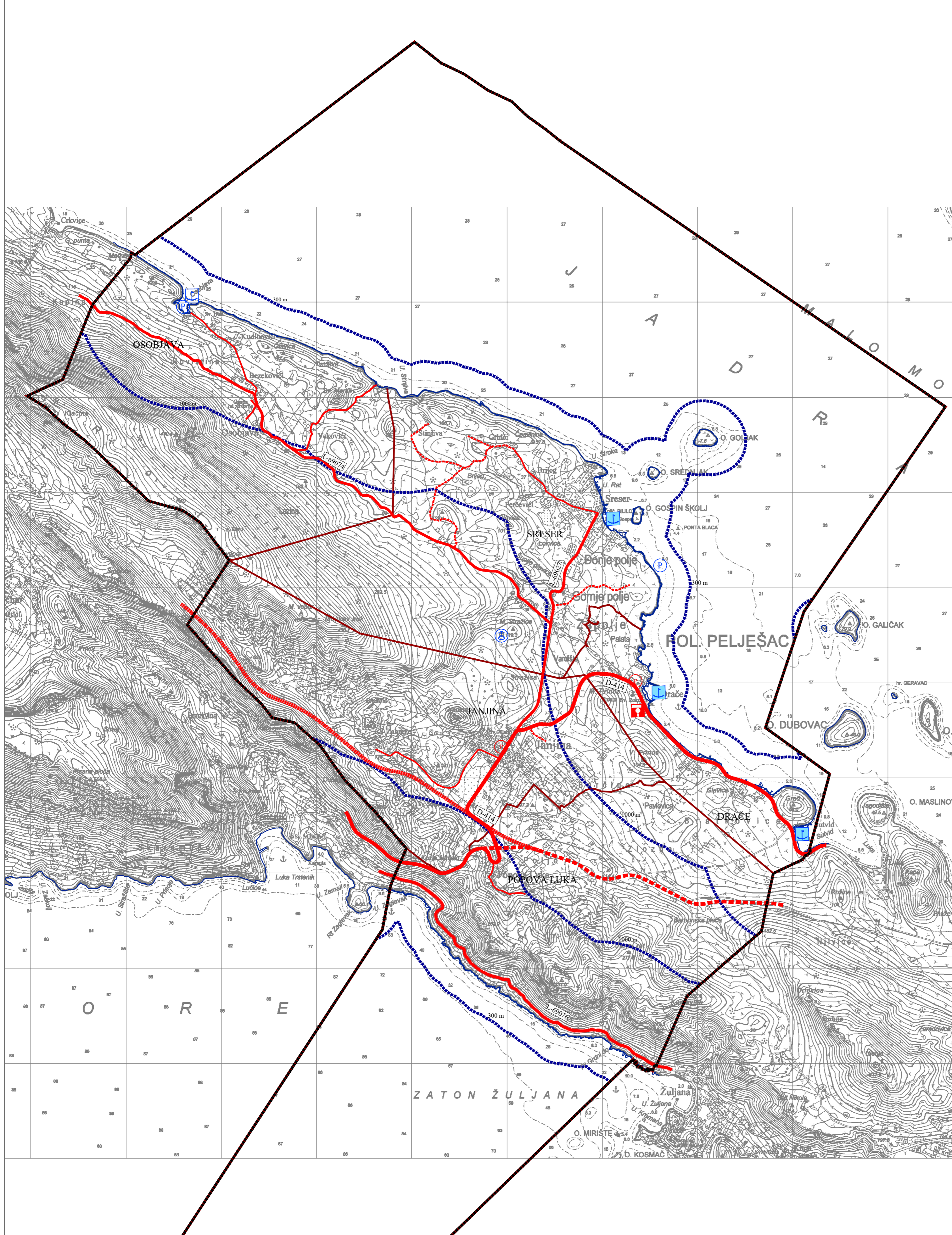
**Površine i zahvati izvan građevinskih područja**

- sportsko-rekreacijska namjena PP - prirodna plaža (lokacija), V - vidikovac (lokacija)
- E3 - iskoristavanje mineralnih sirovina
- gospodarenje otpadom PS - pretovarna stanica
- H1 - uzgajanje školjkaša, H2 - kavezni uzgoj riba

0 500 m 1 000 1 500 2 000 2 500 3 000 3 500

<p>Županija:</p> <p style="text-align: center;"><b>DUBROVAČKO-NERETVANSKA ŽUPANIJA</b></p> <p>Općina:</p> <p style="text-align: center;"><b>OPĆINA JANJINA</b></p> <p>Naziv prostornog plana:</p> <p style="text-align: center;"><b>IZMJENE I DOPUNE PROSTORNOG PLANA UREĐENJA OPĆINE JANJINA</b></p> <p>Naziv kartografskog prikaza:</p> <p style="text-align: center;"><b>KORIŠTENJE I NAMJENA POVRŠINA</b></p>			
Broj kartografskog prikaza:	1.	Mjerilo kartografskog prikaza:	1 : 25 000
Odluka o izradi prostornog plana (službeno glasilo): Službeni glasnik Dubrovačko-neretvanske županije 6/21		Odluka predstavničkog tijela o donošenju plana (službeno glasilo): Službeni glasnik Dubrovačko-neretvanske županije 4/24	
Javna rasprava (datum objave): 19. siječnja 2023. (dnevni tisak) 13. listopada 2023. (dnevni tisak)		Javni uvid održan: Od 20. siječnja 2023. do 19. veljače 2023. Od 19. listopada 2023. do 30. listopada 2023.	
Pečat tijela odgovornog za provedbu javne rasprave:		Osoba odgovorna za provedbu javne rasprave:	<p>_____</p> <p>Antonija Prišličić</p>
Pravna osoba koja je izradila plan:	Grgurević & partneri d.o.o. Čanićeva 6, 10000 Zagreb		
Suglasnost na plan prema članku 108. Zakona o prostornom uređenju (NN 153/13, 65/17, 114/18, 39/19, 98/19, 67/23): KLASA: 350-02/24-14/2, URBROJ: 531-08-1-3-24-5, datum: 06. ožujka 2024.			
Odgovorna osoba:	<p>_____</p> <p>Ivona Jerković, dipl. ing. arh.</p>	Odgovorni voditelj:	<p>_____</p> <p>Ivona Jerković, dipl. ing. arh.</p>
Pečat pravne osobe koja je izradila plan:		Pečat odgovornog voditelja:	
Stručni tim u izradi plana: Prof. dr. sc. Oleg Grgurević, dipl. ing. arh., dipl. ing. šum. Marko Jakelić, dipl. ing. arh. Ivona Jerković, dipl. ing. arh. Nikola Kasić, mag. ing. arch. Marina Krčalić, mag. ing. arch. Hrvoje Vidović, dipl. ing. arh. Ivana Susić, dipl. ing. arh.		Dragan Vlaisavljević, mag. sc. geol. Dr. sc. Hrvoje Carić, dipl. oec., dipl. struč. zaštite okoliša Duran Klepac, dipl. ing. grad. Božo Tomić, dipl. ing. el. Damir Štjegl, mag. ing. el. Andrija Čuljak, mag. ing. mech.	
Pečat predstavničkog tijela:		Predsjednik predstavničkog tijela:	<p>_____</p> <p>Milivoj Herceg</p>
Istovjetnost ovog prostornog plana s izvornikom ovjerava:		Pečat nadležnog tijela:	





**Granice**

- granična obuhvata Plana / granica općine / granica naselja
- 300 m / 1000 m
- prostor ograničenja u ZOP-u / obalna crta

**Cestovni promet**

- postojeće / planirano
- D-414 državne ceste
- D 414 Orebić (trajektna luka) - Ston - Zaton Doli (D8)
- L-69076 lokalne ceste
- L 69076 Trstenik (L69028) - Žuljana (Ž6226)
- L 69027 Sreser - Janjina (D414)
- L 69074 Trpanj (D415) - Sreser (L69027)
- ostale ceste koje nisu javne
- trase u istraživanju

**Pomorski promet**

- luka otvorena za javni promet - lokalnog značaja
- izdvojeni bazen luke otvorene za javni promet - lokalnog značaja
- privezište

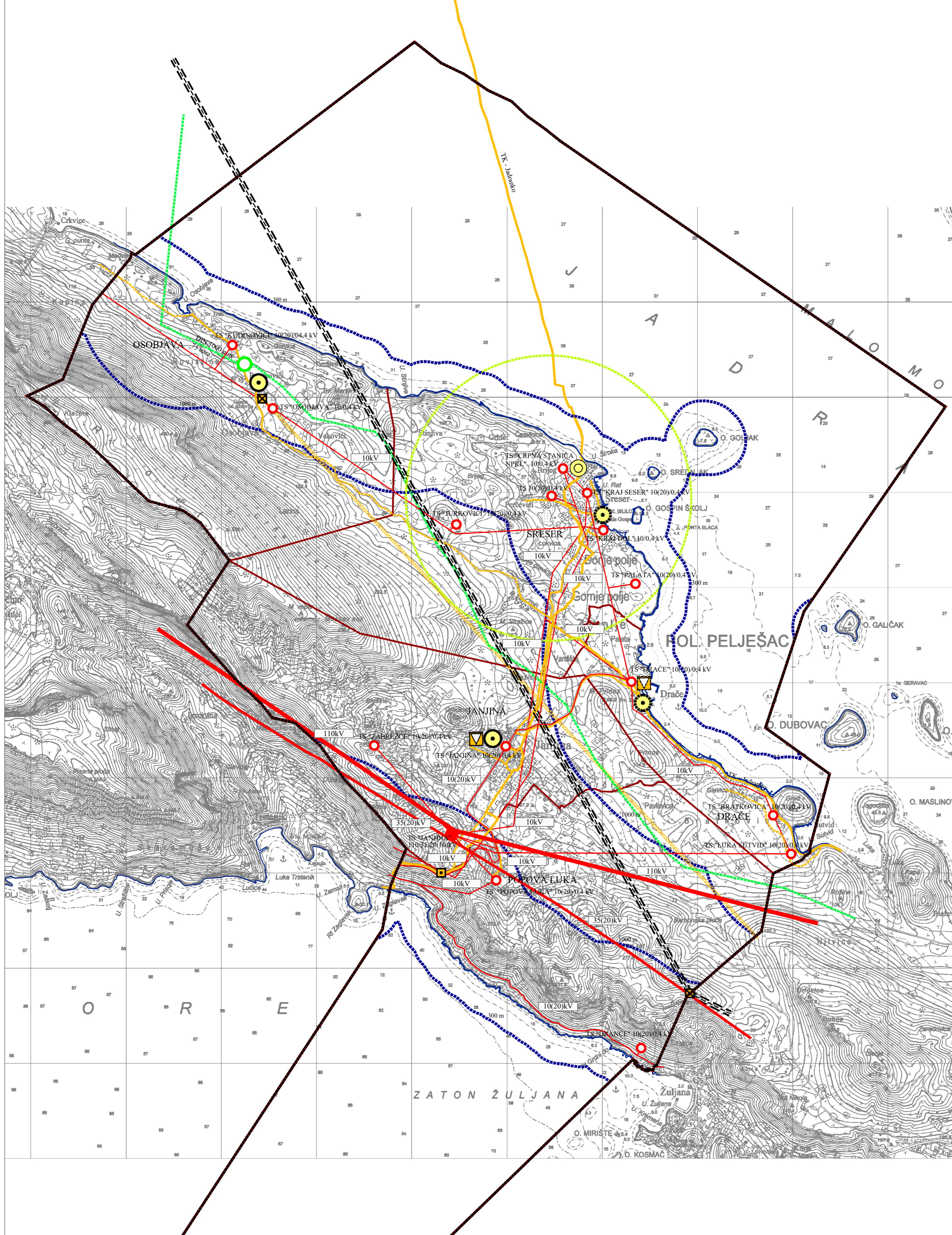
**Zračni promet**

- heliodrom

0 500 m 1 000 1 500 2 000 2 500 3 000 3 500

<p>Županija:</p> <p style="text-align: center;"><b>DUBROVAČKO-NERETVANSKA ŽUPANIJA</b></p> <p>Općina:</p> <p style="text-align: center;"><b>OPĆINA JANJINA</b></p> <p>Naziv prostornog plana:</p> <p style="text-align: center;"><b>IZMJENE I DOPUNE PROSTORNOG PLANA UREĐENJA OPĆINE JANJINA</b></p> <p>Naziv kartografskog prikaza:</p> <p style="text-align: center;"><b>INFRASTRUKTURNI SUSTAVI - PROMET</b></p>			
Broj kartografskog prikaza:	2.1.	Mjerilo kartografskog prikaza:	1 : 25 000
Odluka o izradi prostornog plana (službeno glasilo): Službeni glasnik Dubrovačko-neretvanske županije 6/21		Odluka predstavničkog tijela o donošenju plana (službeno glasilo): Službeni glasnik Dubrovačko-neretvanske županije 4/24	
Javna rasprava (datum objave): 19. siječnja 2023. (dnevni tisak) 13. listopada 2023. (dnevni tisak)		Javni uvid održan: Od 20. siječnja 2023. do 19. veljače 2023. Od 19. listopada 2023. do 30. listopada 2023.	
Pečat tijela odgovornog za provedbu javne rasprave:		Osoba odgovorna za provedbu javne rasprave:	<p>_____</p> <p>Antonija Prišlić</p>
Pravna osoba koja je izradila plan:	<p>Grgurević &amp; partneri d.o.o. Čanićeva 6, 10000 Zagreb</p>		
Suglasnost na plan prema članku 108. Zakona o prostornom uređenju (NN 153/13, 65/17, 114/18, 39/19, 98/19, 67/23): KLASA: 350-02/24-14/2, URBROJ: 531-08-1-3-24-5, datum: 06. ožujka 2024.			
Odgovorna osoba:	<p>_____</p> <p>Ivona Jerković, dipl. ing. arh.</p>	Odgovorni voditelj:	<p>_____</p> <p>Ivona Jerković, dipl. ing. arh.</p>
Pečat pravne osobe koja je izradila plan:		Pečat odgovornog voditelja:	
Stručni tim u izradi plana: Prof. dr. sc. Oleg Grgurević, dipl. ing. arh., dipl. ing. šum. Marko Jakelić, dipl. ing. arh. Ivona Jerković, dipl. ing. arh. Nikola Kašić, mag. ing. arch. Marina Krčalić, mag. ing. arch. Hrvoje Vidović, dipl. ing. arh. Ivana Susić, dipl. ing. arh.	<p>Dragan Vlaisavljević, mag. sc. geol. Dr. sc. Hrvoje Carić, dipl. oec., dipl. struč. zaštite okoliša Duran Klepo, dipl. ing. grad. Božo Tomić, dipl. ing. el. Damir Štjieg, mag. ing. el. Andrija Čuljak, mag. ing. mech.</p>		
Pečat predstavničkog tijela:		Predsjednik predstavničkog tijela:	<p>_____</p> <p>Milivoj Herceg</p>
Istovjetnost ovog prostornog plana s izvornikom ovjerava:	<p>_____</p>		
		Pečat nadležnog tijela:	



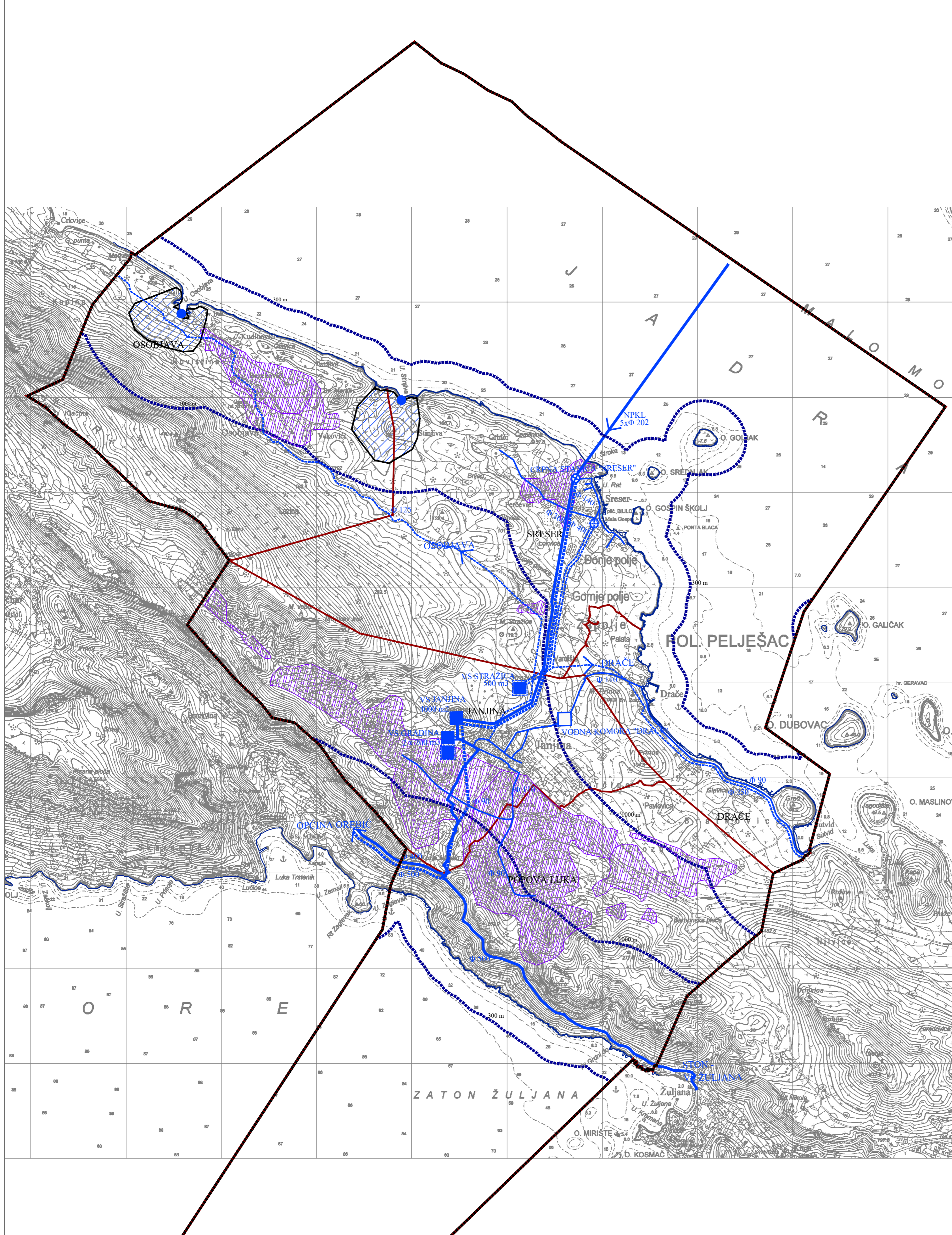


- Granice**
- granična obuhvata Plana / granična općine / granična naselja
  - 300 m / 1000 m prostor ograničenja u ZOP-u obalna crta
- Pošta i elektroničke komunikacije**
- poštomije planirano
  - pošta jedinica poštanske mreže
  - Telefonska mreža - komunikacijski čvorovi u nepokretnoj mreži
  - područna telefonska centrala
  - kabelska stanica
  - Telefonska mreža - vodovi i kanali
  - magistralni vod
  - TK korisnički i spojni vodovi i kanali
  - Javne telekomunikacije u pokretnoj mreži
  - radio relejna postaja
  - radio relejni koridor
  - Radio i TV sustav veza
  - radijski koridor
- Elektronička komunikacijska infrastr. i poveziva oprema na samostojećim antenskim stupovima**
- aktivne lokacije
  - planirane zone elektroničke komunikacijske strukture
- Elektroenergetika**
- postojće planirano
  - Transformatorska i rasklopna postrojenja
  - TS 10(20)/0,4 kV
  - TS 110/35/20(10)kV
  - Elektroprijenosni uređaji
  - dalekovod 110 kV (dvosistemski DS)
  - dalekovod 35(20) kV
  - dalekovod 10(20) kV
  - Cijevni transport plina
  - DN 1000 mm magistralni plinovod (Ploče - Dubrovnik)
  - blokadna stanica



Županija: <b>DUBROVAČKO-NERETVANSKA ŽUPANIJA</b>	
Općina: <b>OPĆINA JANJINA</b>	
Naziv prostornog plana: <b>IZMJENE I DOPUNE PROSTORNOG PLANA UREĐENJA OPĆINE JANJINA</b>	
Naziv kartografskog prikaza: <b>INFRASTRUKTURNI SUSTAVI - POŠTA I ELEKTRONIČKE KOMUNIKACIJE; ENERGETSKI SUSTAV</b>	
Broj kartografskog prikaza: <b>2.2.</b>	Mjerilo kartografskog prikaza: <b>1 : 25 000</b>
Odluka o izradi prostornog plana (službeno glasilo): Službeni glasnik Dubrovačko-neretvanske županije 6/21	Odluka predstavničkog tijela o donošenju plana (službeno glasilo): Službeni glasnik Dubrovačko-neretvanske županije 4/24
Javna rasprava (datum objave): 19. siječnja 2023. (dnevni tisak) 13. listopada 2023 (dnevni tisak)	Javni uvid održan: Od 20. siječnja 2023. do 19. veljače 2023. Od 19. listopada 2023. do 30. listopada 2023.
Pečat tijela odgovornog za provedbu javne rasprave:	Osoba odgovorna za provedbu javne rasprave:  <p style="text-align: center;">Antonija Prišić</p>
Pravna osoba koja je izradila plan: Grgurević & partneri d.o.o. Čanićeva 6, 10000 Zagreb	
Suglasnost na plan prema članku 108. Zakona o prostornom uređenju (NN 153/13, 65/17, 114/18, 39/19, 98/19, 67/23): KLASA: 350-02/24-14/2, URBROJ: 531-08-1-3-24-5, datum: 06. ožujka 2024.	
Odgovorna osoba:  <p style="text-align: center;">Ivona Jerković, dipl. ing. arh.</p>	Odgovorni voditelj:  <p style="text-align: center;">Ivona Jerković, dipl. ing. arh.</p>
Pečat pravne osobe koja je izradila plan:	Pečat odgovornog voditelja:
Stručni tim u izradi plana: Prof. dr. sc. Oleg Grgurević, dipl. ing. arh., dipl. ing. šum. Marko Jakelić, dipl. ing. arh. Ivona Jerković, dipl. ing. arh. Nikola Kašić, mag. ing. arch. Marina Krčalić, mag. ing. arch. Hrvoje Vidović, dipl. ing. arh. Ivana Susić, dipl. ing. arh.	Dragan Vlaisavljević, mag. sc. geol. Dr. sc. Hrvoje Garić, dipl. oec., dipl. struč. zaštite okoliša Duran Klepo, dipl. ing. grad. Božo Tomić, dipl. ing. el. Damir Štjieg, mag. ing. el. Andrija Čuljak, mag. ing. mech.
Pečat predstavničkog tijela:	Predsjednik predstavničkog tijela:  <p style="text-align: center;">Milivoj Herceg</p>
Istovjetnost ovog prostornog plana s izvornikom ovjerava:	Pečat nadležnog tijela:





**Granice**

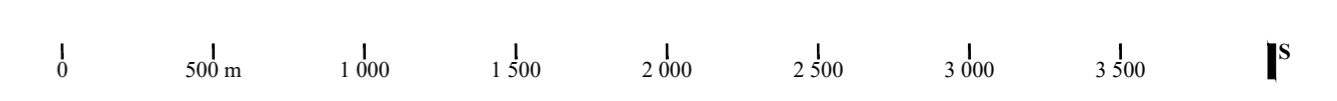
- granična obuhvata Plana / granica općine / granica naselja
- 300 m / 1000 m prostor ograničenja u ZOP-u obalna crta

**Vodoopskrba**

- postojeće / planirano
- vodosprema
- vodna komora
- crpna stanica
- područje potencijalnog zahvata podzemne vode (zdenci)
- 5xΦ 202 magistralni opskrbni cjevovod
- Φ 90 ostali opskrbni cjevovodi

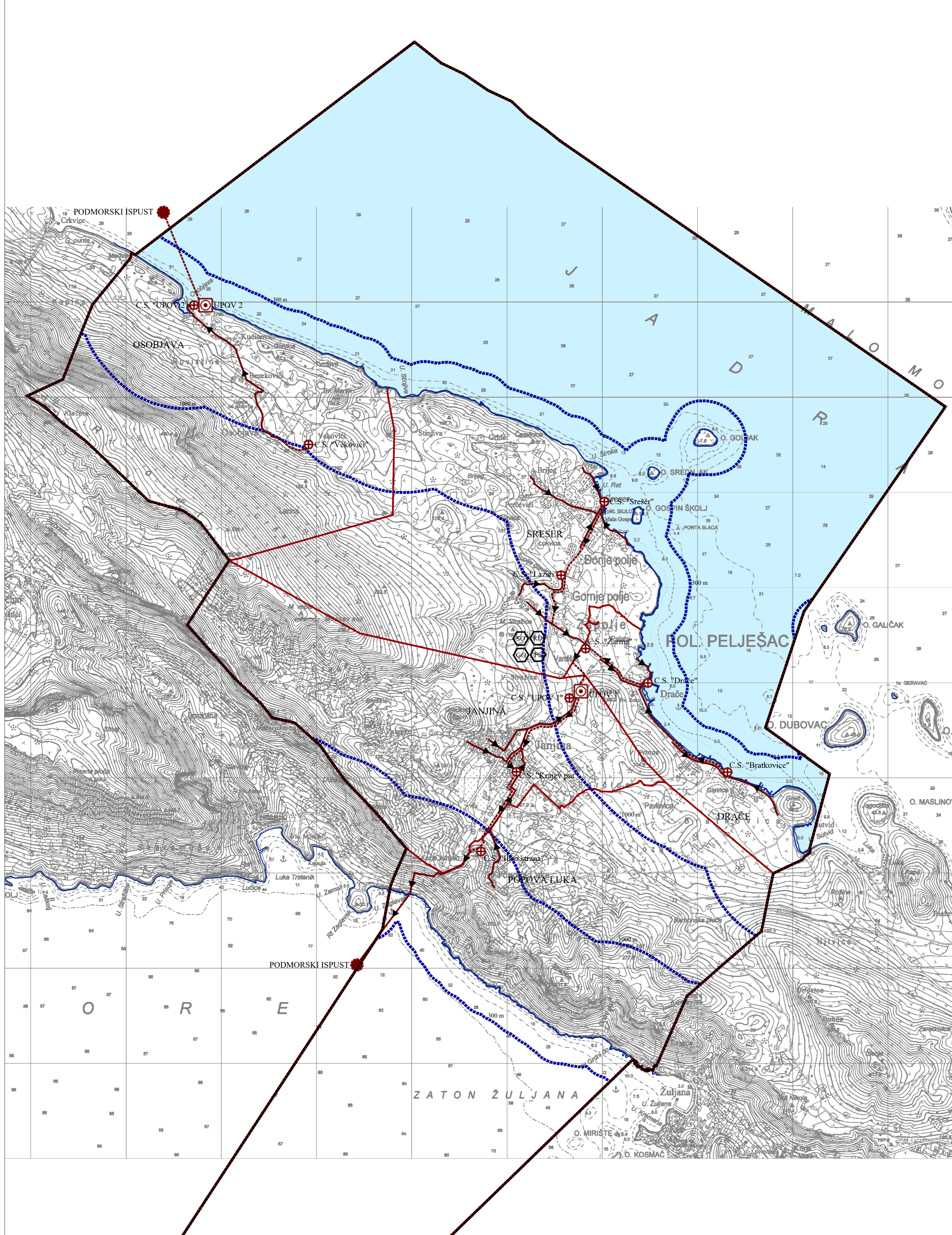
**Melioracijska odvodnja potencijalno navodnjavane površine**

- melioracijske jedinice I.1
- melioracijske jedinice I.3



Županija: <p style="text-align: center;"><b>DUBROVAČKO-NERETVANSKA ŽUPANIJA</b></p>	
Općina: <p style="text-align: center;"><b>OPĆINA JANJINA</b></p>	
Naziv prostornog plana: <p style="text-align: center;"><b>IZMJENE I DOPUNE PROSTORNOG PLANA UREĐENJA OPĆINE JANJINA</b></p>	
Naziv kartografskog prikaza: <p style="text-align: center;"><b>INFRASTRUKTURNI SUSTAVI - VODNOGOSPODARSKI SUSTAV - VODOOPSKRBA I MELIORACIJA</b></p>	
Broj kartografskog prikaza:	2.3.
Mjerilo kartografskog prikaza:	1 : 25 000
Odluka o izradi prostornog plana (službeno glasilo): Službeni glasnik Dubrovačko-neretvanske županije 6/21	Odluka predstavničkog tijela o donošenju plana (službeno glasilo): Službeni glasnik Dubrovačko-neretvanske županije 4/24
Javna rasprava (datum objave): 19. siječnja 2023. (dnevni tisak) 13. listopada 2023. (dnevni tisak)	Javni uvid održan: Od 20. siječnja 2023. do 19. veljače 2023. Od 19. listopada 2023. do 30. listopada 2023.
Pečat tijela odgovornog za provedbu javne rasprave:	Osoba odgovorna za provedbu javne rasprave:  <p style="text-align: center;">_____</p> <p style="text-align: center;">Antonija Prišić</p>
Pravna osoba koja je izradila plan:	Grgurević & partneri d.o.o. Čanićeva 6, 10000 Zagreb
Suglasnost na plan prema članku 108. Zakona o prostornom uređenju (NN 153/13, 65/17, 114/18, 39/19, 98/19, 67/23): KLASA: 350-02/24-14/2, URBROJ: 531-08-1-3-24-5, datum: 06. ožujka 2024.	
Odgovorna osoba:	Odgovorni voditelj:
<p style="text-align: center;">_____</p> <p style="text-align: center;">Ivona Jerković, dipl. ing. arh.</p>	<p style="text-align: center;">_____</p> <p style="text-align: center;">Ivona Jerković, dipl. ing. arh.</p>
Pečat pravne osobe koja je izradila plan:	Pečat odgovornog voditelja:
Stručni tim u izradi plana: Prof. dr. sc. Oleg Grgurević, dipl. ing. arh., dipl. ing. šum. Marko Jakelić, dipl. ing. arh. Ivona Jerković, dipl. ing. arh. Nikola Kašić, mag. ing. arch. Marina Krčalić, mag. ing. arch. Hrvoje Vidović, dipl. ing. arh. Ivana Susić, dipl. ing. arh.	Dragan Vlaisavljević, mag. sc. geol. Dr. sc. Hrvoje Garić, dipl. oec., dipl. struč. zaštite okoliša Duran Klepo, dipl. ing. grad. Božo Tomić, dipl. ing. el. Damir Štjieg, mag. ing. el. Andrija Čuljak, mag. ing. mech.
Pečat predstavničkog tijela:	Predsjednik predstavničkog tijela:  <p style="text-align: center;">_____</p> <p style="text-align: center;">Milivoj Herceg</p>
Istovjetnost ovog prostornog plana s izvornikom ovjerava:	Pečat nadležnog tijela:
<p style="text-align: center;">_____</p>	<p style="text-align: center;">_____</p>



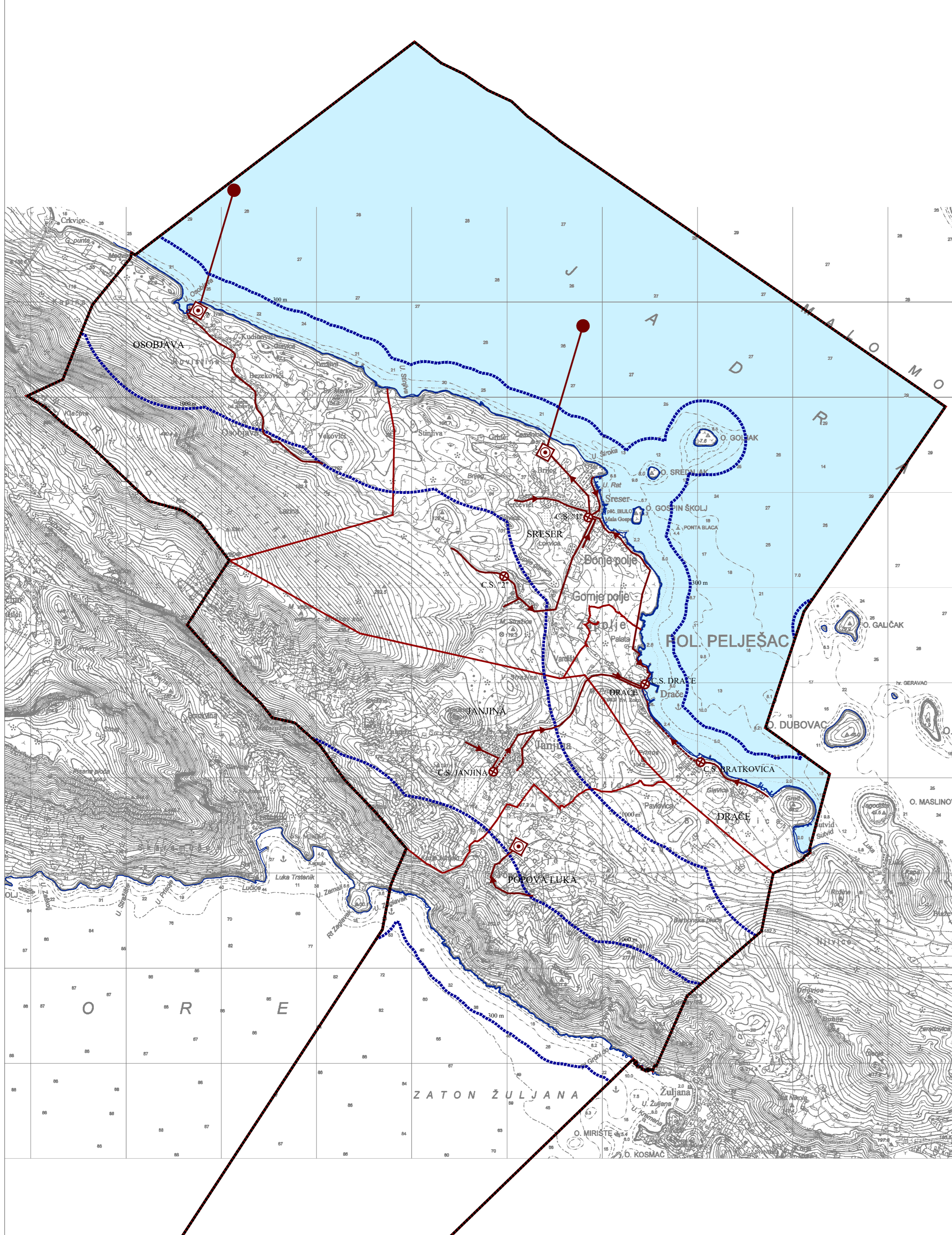


- Granice**
- ████████ granica obuhvata Plana / granica općine / granica naselja
  - 300 m / 1000 m ————— prostor ograničenja u ZOP-u obalna crta
- Odvodnja otpadnih voda**
- ☉ postojeće planirano uređaj za pročišćavanje otpadnih voda
  - ispušni otvoreni voda
  - ⊕ crpna stanica
  - gravitacijska kanalizacija
  - - - - - tlačni cjevovod kanalizacije
  - područja posebne zaštite voda - eutrofnu područje
- Gospodarenje otpadom**
- ⊖ PS - pretovarna stanica; RD - reciklažno dvorište
  - GO - građevina za obradu građevinskog otpada
  - SO - sortirna



Županija:		<b>DUBROVAČKO-NERETVANSKA ŽUPANIJA</b>	
Općina:		<b>OPĆINA JANJINA</b>	
Naziv prostornog plana:		<b>IZMJENE I DOPUNE PROSTORNOG PLANA UREĐENJA OPĆINE JANJINA</b>	
Naziv kartografskog prikaza:		<b>INFRASTRUKTURNI SUSTAVI - VODNOSPOSODARSKI SUSTAV - ODVODNJA OTPADNIH VODA - VARIJANTA 1; ZBRINJAVANJE OTPADA</b>	
Broj kartografskog prikaza:	2.4.1.	Mjerilo kartografskog prikaza:	1 : 25 000
Odluka o izradi prostornog plana (službeno glasilo): Službeni glasnik Dubrovačko-neretvanske županije 6/21		Odluka predstavničkog tijela o donošenju plana (službeno glasilo): Službeni glasnik Dubrovačko-neretvanske županije 4/24	
Javna rasprava (datum objave): 19. siječnja 2023. (dnevni tisak) 13. listopada 2023. (dnevni tisak)		Javni uvid održan: Od 20. siječnja 2023. do 19. veljače 2023. Od 19. listopada 2023. do 30. listopada 2023.	
Pečat tijela odgovornog za provedbu javne rasprave:		Osoba odgovorna za provedbu javne rasprave:  <div style="text-align: center;">_____</div> Antonija Prišlić	
Pravna osoba koja je izradila plan:		Grgurević & partneri d.o.o. Čanićeva 6, 10000 Zagreb	
Suglasnost na plan prema članku 108. Zakona o prostornom uređenju (NN 153/13, 65/17, 114/18, 39/19, 98/19, 67/23): KLASA: 350-02/24-14/2, URBROJ: 531-08-1-3-24-5, datum: 06. ožujka 2024.			
Odgovorna osoba:		Odgovorni voditelj:	
_____		_____	
Ivona Jerković, dipl. ing. arh.		Ivona Jerković, dipl. ing. arh.	
Pečat pravne osobe koja je izradila plan:		Pečat odgovornog voditelja:	
Stručni tim u izradi plana: Prof. dr. sc. Oleg Grgurević, dipl. ing. arh., dipl. ing. šum. Marko Jakelić, dipl. ing. arh. Ivona Jerković, dipl. ing. arh. Nikola Kašić, mag. ing. arch. Marina Krčalić, mag. ing. arch. Hrvoje Vidović, dipl. ing. arh. Ivana Susić, dipl. ing. arh.		Dragan Vlaisavljević, mag. sc. geol. Dr. sc. Hrvoje Garić, dipl. oec., dipl. struč. zaštite okoliša Duran Klepo, dipl. ing. grad. Božo Tomić, dipl. ing. el. Damir Štjieg, mag. ing. el. Andrija Čuljak, mag. ing. mech.	
Pečat predstavničkog tijela:		Predsjednik predstavničkog tijela:  <div style="text-align: center;">_____</div> Milivoj Herceg	
Istovjetnost ovog prostornog plana s izvornikom ovjerava:		Pečat nadležnog tijela:	
_____		_____	





**Granice**

- granična obuhvata Plana / granica općine / granica naselja
- 300 m / 1000 m
- prostor ograničenja u ZOP-u / obalna crta

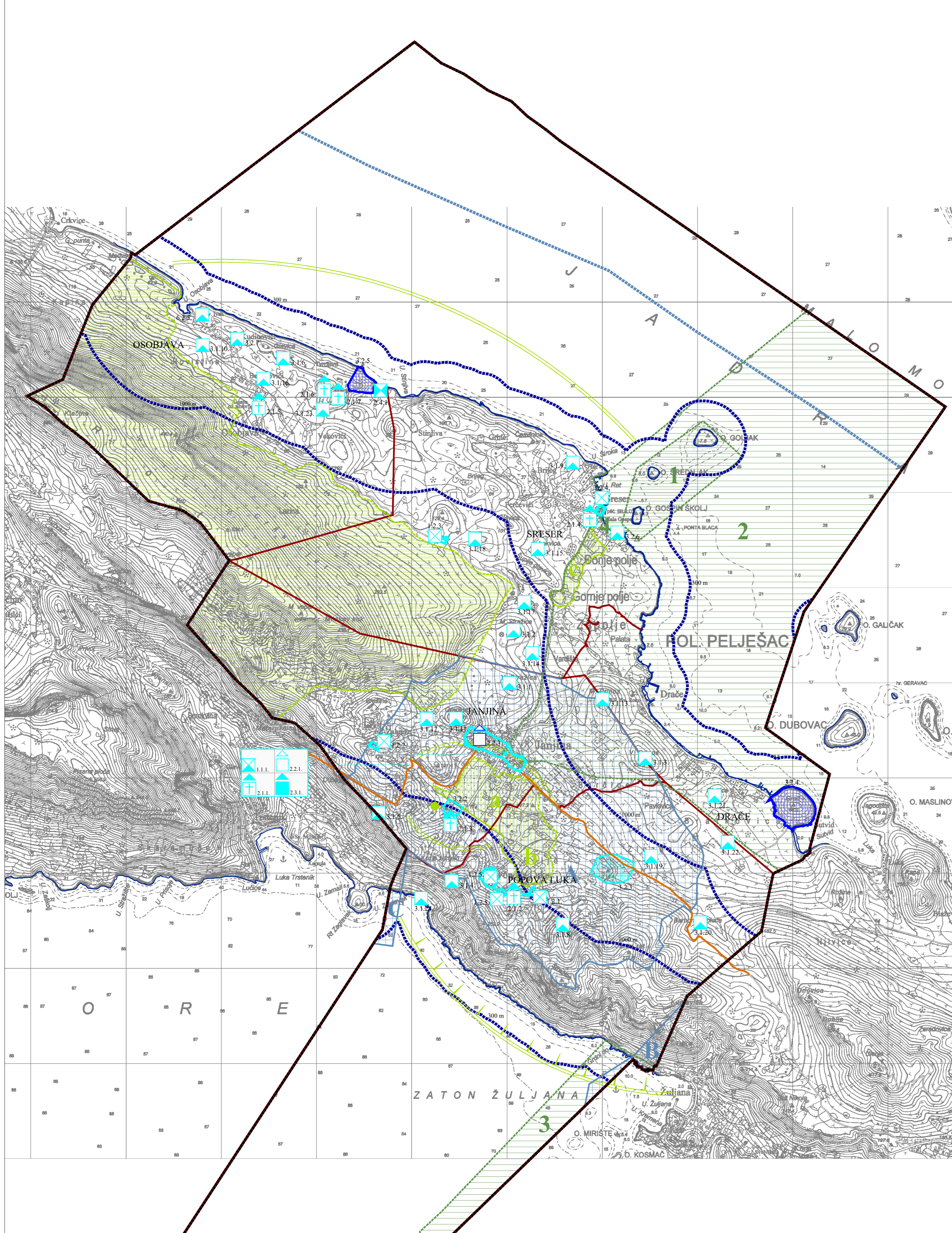
**Odvodnja otpadnih voda**

- postojeće / planirano
- uređaj za pročišćavanje otpadnih voda
- ispust otpadnih voda
- crpna stanica
- gravitacijska kanalizacija
- tlačni cjevovod kanalizacije
- područja posebne zaštite voda - eutrofnu područje

0 500 m 1 000 1 500 2 000 2 500 3 000 3 500

<p>Županija:</p> <p style="text-align: center;"><b>DUBROVAČKO-NERETVANSKA ŽUPANIJA</b></p> <p>Općina:</p> <p style="text-align: center;"><b>OPĆINA JANJINA</b></p> <p>Naziv prostornog plana:</p> <p style="text-align: center;"><b>IZMJENE I DOPUNE PROSTORNOG PLANA UREĐENJA OPĆINE JANJINA</b></p> <p>Naziv kartografskog prikaza:</p> <p style="text-align: center;"><b>INFRASTRUKTURNI SUSTAVI - VODNOGOSPODARSKI SUSTAV - ODVODNJA OTPADNIH VODA - VARIJANTA 2</b></p>			
Broj kartografskog prikaza:	2.4.2.	Mjerilo kartografskog prikaza:	1 : 25 000
Odluka o izradi prostornog plana (službeno glasilo): Službeni glasnik Dubrovačko-neretvanske županije 6/21		Odluka predstavničkog tijela o donošenju plana (službeno glasilo): Službeni glasnik Dubrovačko-neretvanske županije 4/24	
Javna rasprava (datum objave): 19. siječnja 2023. (dnevni tisak) 13. listopada 2023. (dnevni tisak)		Javni uvid održan: Od 20. siječnja 2023. do 19. veljače 2023. Od 19. listopada 2023. do 30. listopada 2023.	
Pečat tijela odgovornog za provedbu javne rasprave:		Osoba odgovorna za provedbu javne rasprave:  <p style="text-align: center;">Antonija Prišić</p>	
Pravna osoba koja je izradila plan:		Grgurević & partneri d.o.o. Čanićeva 6, 10000 Zagreb	
Suglasnost na plan prema članku 108. Zakona o prostornom uređenju (NN 153/13, 65/17, 114/18, 39/19, 98/19, 67/23): KLASA: 350-02/24-14/2, URBROJ: 531-08-1-3-24-5, datum: 06. ožujka 2024.			
Odgovorna osoba:	  <p style="text-align: center;">Ivona Jerković, dipl. ing. arh.</p>	Odgovorni voditelj:	  <p style="text-align: center;">Ivona Jerković, dipl. ing. arh.</p>
Pečat pravne osobe koja je izradila plan:		Pečat odgovornog voditelja:	
Stručni tim u izradi plana: Prof. dr. sc. Oleg Grgurević, dipl. ing. arh., dipl. ing. šum. Marko Jakelić, dipl. ing. arh. Ivona Jerković, dipl. ing. arh. Nikola Kašić, mag. ing. arch. Marina Krčalić, mag. ing. arch. Hrvoje Vidović, dipl. ing. arh. Ivana Susić, dipl. ing. arh.		Dragan Vlaisavljević, mag. sc. geol. Dr. sc. Hrvoje Garić, dipl. oec., dipl. struč. zaštite okoliša Duran Klepo, dipl. ing. grad. Božo Tomić, dipl. ing. el. Damir Štjieg, mag. ing. el. Andrija Čuljak, mag. ing. mech.	
Pečat predstavničkog tijela:		Predsjednik predstavničkog tijela:  <p style="text-align: center;">Milivoj Herceg</p>	
Istovjetnost ovog prostornog plana s izvornikom ovjerava:		Pečat nadležnog tijela:	





**Granice**

- granična obuhvata Plana / granica općine / granica naselja
- 300 m / 1000 m
- prostor ograničenja u ZOP-u obalna crta

**Područja posebnih uvjeta korištenja evidentirana PPDNZ-om**

**Prirodni krajolici i lokaliteti**

**Prirodni krajolici**

- Janjina otočići
- Malostonski zaljev
- akvatorij cijelog zaljeva Budima i Stonskog kanala, kopno krajnji II dio Pelješca, koji obuhvaća spojnicu uvala Žukova - Broce do rta Vratnik, te šire područja poluotoka Grbljiva i 100 m od obale akvatorija od rta - uvala Žukova do rta Vratnik
- staba čempresa uz crkvu Navještenja Blažene Djevice Marije istočno od središta naselja Sreser

**Kulturni krajolici**

- Ruralni krajolik Janjine, Popove luke
- Ruralni krajolik Žuljana, Tomislavovac
- Agrarni krajolik udoline Trstenika

**kulturni krajolik - krajolik Dubrovačke Republike**

**krajolik povijesne infrastrukture Napoleonom put**

**Osobito vrijedan predjel**

**kultivirani krajobraz**

- Janjinsko polje
- Popovo polje
- Sresersko polje

**pojedinačni kultivirani lokalitet stabla čempresa na groblju Sv. Stjepana**

**prirodni krajobraz**

**padine Rote (Crna ljuta)**

**zaštićena vizura**

**Područja posebnih uvjeta korištenja Zaštićena kulturna dobra**

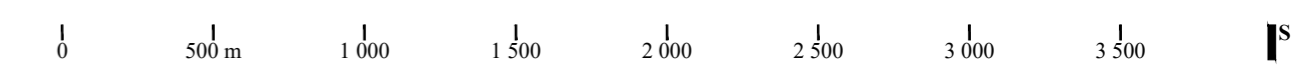
- Arheološka baština
- arheološko područje
- Povijesna građevina, sklop ili dio građevine
- stambene građevine

**Područja posebnih uvjeta korištenja Evidentirana kulturna dobra**

- Arheološka baština
- arheološko područje
- arheološki pojedinačni lokalitet - kopneni
- Povijesne graditeljske cjeline (naselja i dijelovi naselja)
- naselja gradsko-seoskih obilježja
- naselja seoskih obilježja
- Povijesna građevina, sklop ili dio građevine
- sakralne građevine
- građevine javne namjene
- stambene građevine
- vojne građevine i utvrde

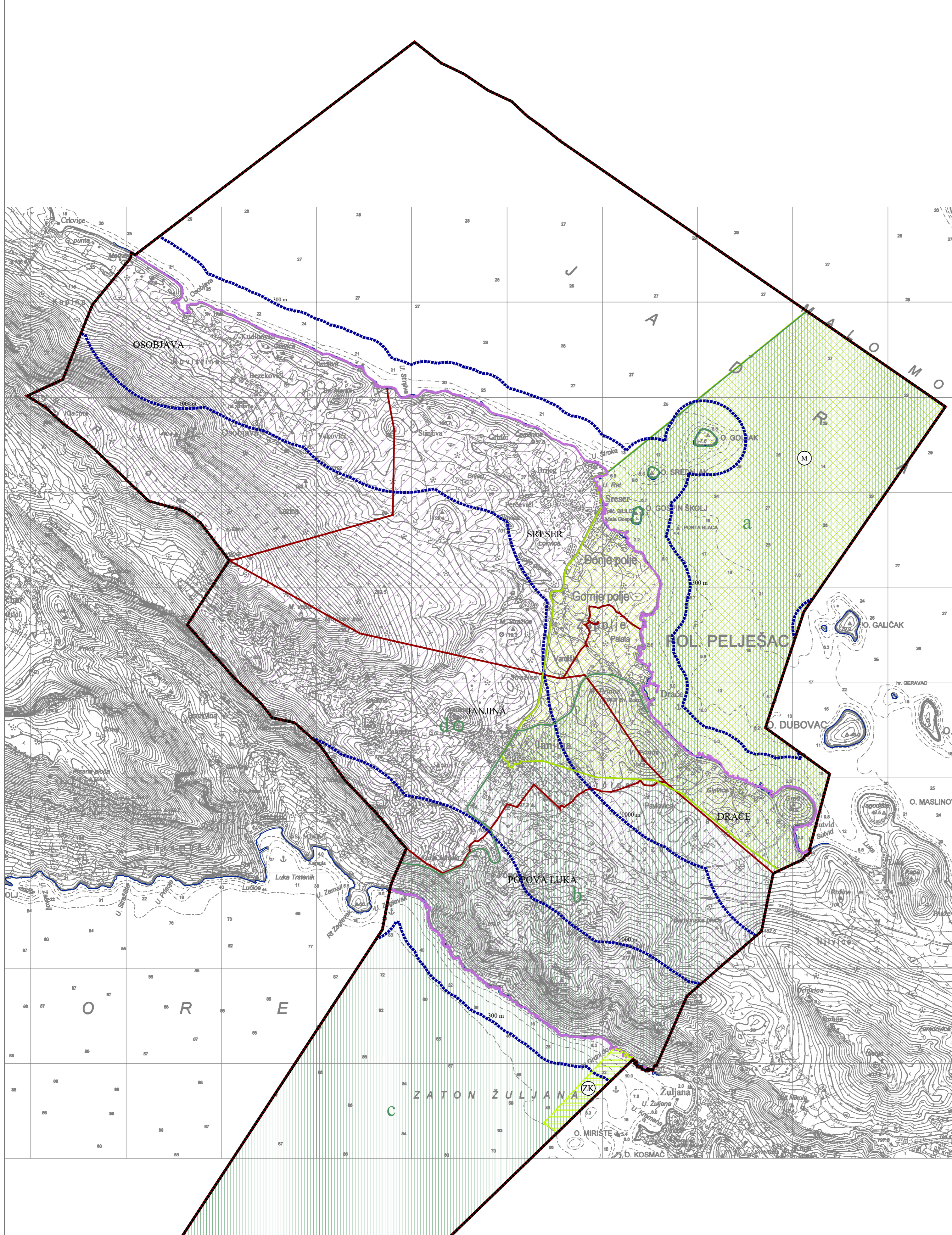
**Sustav označavanja**

3.1.15. redni broj kulturnog dobra prema tablici u tekstu

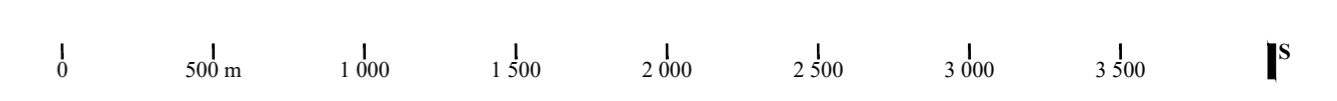


<p>Županija:</p> <p style="text-align: center;"><b>DUBROVAČKO-NERETVANSKA ŽUPANIJA</b></p> <p>Općina:</p> <p style="text-align: center;"><b>OPĆINA JANJINA</b></p> <p>Naziv prostornog plana:</p> <p style="text-align: center;"><b>IZMJENE I DOPUNE PROSTORNOG PLANA UREĐENJA OPĆINE JANJINA</b></p>			
<p>Naziv kartografskog prikaza:</p> <p style="text-align: center;"><b>UVJETI KORIŠTENJA, UREĐENJA I ZAŠTITE PROSTORA - KRAJOBRAZNE VRIJEDNOSTI I KULTURNA DOBRA</b></p>			
Broj kartografskog prikaza:	3.1.1.	Mjerilo kartografskog prikaza:	1 : 25 000
Odluka o izradi prostornog plana (službeno glasilo): Službeni glasnik Dubrovačko-neretvanske županije 6/21		Odluka predstavničkog tijela o donošenju plana (službeno glasilo): Službeni glasnik Dubrovačko-neretvanske županije 4/24	
Javna rasprava (datum objave): 19. siječnja 2023. (dnevni tisak) 13. listopada 2023 (dnevni tisak)		Javni uvid održan: Od 20. siječnja 2023. do 19. veljače 2023. Od 19. listopada 2023. do 30. listopada 2023.	
Pečat tijela odgovornog za provedbu javne rasprave:		Osoba odgovorna za provedbu javne rasprave:	<p>_____</p> <p>Antonija Prišić</p>
Pravna osoba koja je izradila plan:	Grgurević & partneri d.o.o. Čanićeva 6, 10000 Zagreb		
Suglasnost na plan prema članku 108. Zakona o prostornom uređenju (NN 153/13, 65/17, 114/18, 39/19, 98/19, 67/23): KLASA: 350-02/24-14/2, URBROJ: 531-08-1-3-24-5, datum: 06. ožujka 2024.			
Odgovorna osoba:	<p>_____</p> <p>Ivona Jerković, dipl. ing. arh.</p>	Odgovorni voditelj:	<p>_____</p> <p>Ivona Jerković, dipl. ing. arh.</p>
Pečat pravne osobe koja je izradila plan:		Pečat odgovornog voditelja:	
Stručni tim u izradi plana: Prof. dr. sc. Oleg Grgurević, dipl. ing. arh., dipl. ing. šum. Marko Jakelić, dipl. ing. arh. Ivona Jerković, dipl. ing. arh. Nikola Kašić, mag. ing. arch. Marina Krčalić, mag. ing. arch. Hrvoje Vidović, dipl. ing. arh. Ivana Susić, dipl. ing. arh.	Dragan Vlaisavljević, mag. sc. geol. Dr. sc. Hrvoje Garić, dipl. oec., dipl. struč. zaštite okoliša Duran Klepo, dipl. ing. grad. Božo Tomić, dipl. ing. el. Damir Štjegl, mag. ing. el. Andrija Čuljak, mag. ing. mech.		
Pečat predstavničkog tijela:		Predsjednik predstavničkog tijela:	<p>_____</p> <p>Milivoj Herceg</p>
Istovjetnost ovog prostornog plana s izvornikom ovjerava:	<p>_____</p>		
		Pečat nadležnog tijela:	



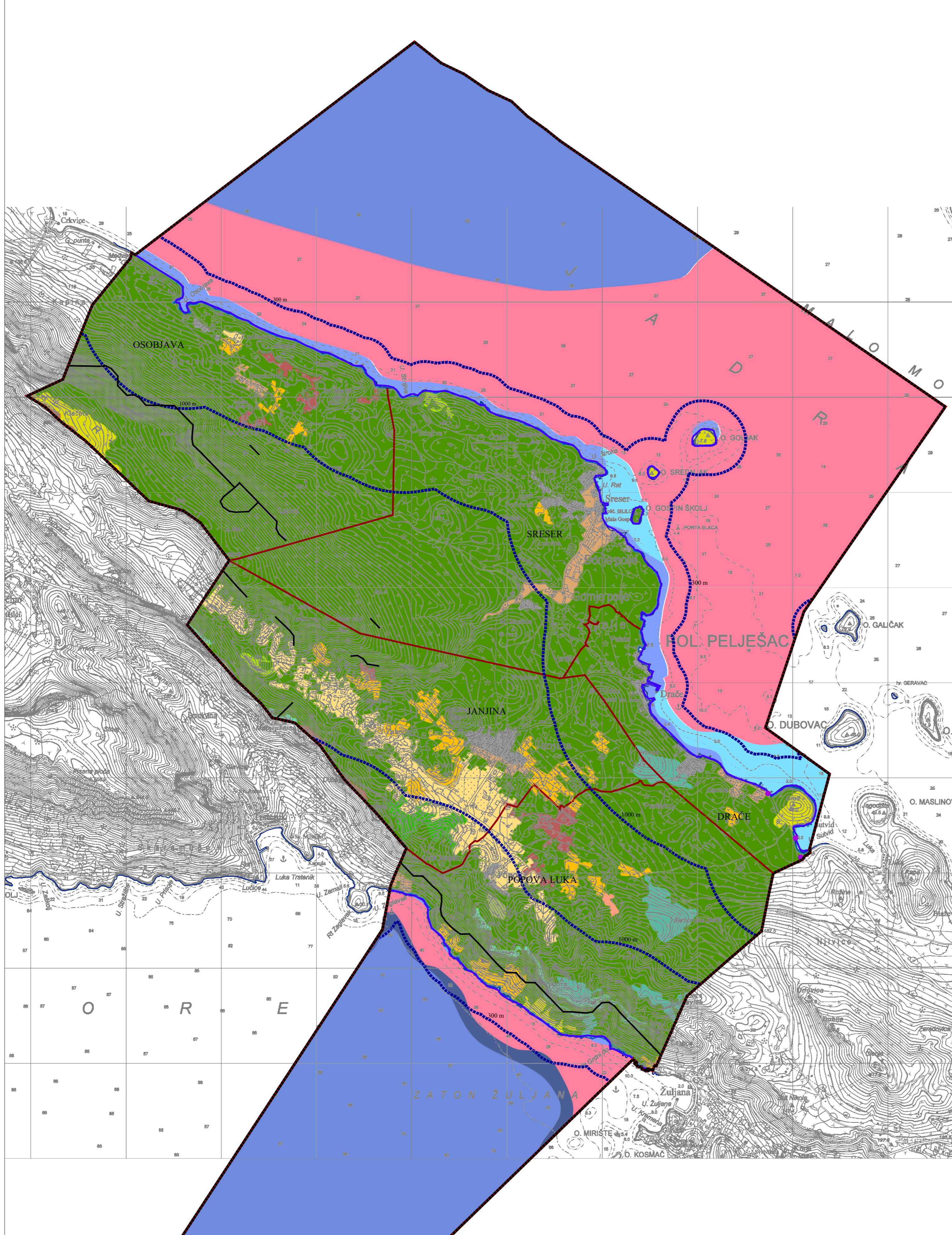


- Granice**
- granica obuhvata Plana
  - granica općine
  - granica naselja
  - 300 m / 1000 m prostor ograničenja u ZOP-u
  - obalna crta
- Ekološka mreža**
- područja očuvanja značajna za ptice (POP)  
HR1000036 Srednjdalmatinski otoci i Pelješac
  - područja očuvanja značajna za vrste i stanišne tipove (POVS)  
a - HR4000015 Malostonski zaljev  
b - HR2001364 Jugoistočni dio Pelješca  
c - HR3000426 Lastovski i Mljetski kanal  
d - HR2000141 Gorska jama
- Zaštićeni dijelovi prirode**
- posebni rezervat  
M - u moru  
- Malostonski zaljev (1983., 1998., 2002.)
- Dijelovi prirode evidentirani za zaštitu**
- značajni krajobraz  
(evidentirano za zaštitu u PPDNZ)  
- uvala Vučina



Županija:		<b>DUBROVAČKO-NERETVANSKA ŽUPANIJA</b>	
Općina:		<b>OPĆINA JANJINA</b>	
Naziv prostornog plana:		<b>IZMJENE I DOPUNE PROSTORNOG PLANA UREĐENJA OPĆINE JANJINA</b>	
Naziv kartografskog prikaza:		<b>UVJETI KORIŠTENJA, UREĐENJA I ZAŠTITE PROSTORA - PRIRODNO NASLJEĐE</b>	
Broj kartografskog prikaza:	3.1.2.	Mjerilo kartografskog prikaza:	1 : 25 000
Odluka o izradi prostornog plana (službeno glasilo): Službeni glasnik Dubrovačko-neretvanske županije 6/21		Odluka predstavničkog tijela o donošenju plana (službeno glasilo): Službeni glasnik Dubrovačko-neretvanske županije 4/24	
Javna rasprava (datum objave): 19. siječnja 2023. (dnevni tisak) 13. listopada 2023. (dnevni tisak)		Javni uvid održan: Od 20. siječnja 2023. do 19. veljače 2023. Od 19. listopada 2023. do 30. listopada 2023.	
Pečat tijela odgovornog za provedbu javne rasprave:		Osoba odgovorna za provedbu javne rasprave:  <div style="text-align: center;">_____</div> Antonija Prišlić	
Pravna osoba koja je izradila plan:		Grgurević & partneri d.o.o. Čanićeva 6, 10000 Zagreb	
Suglasnost na plan prema članku 108. Zakona o prostornom uređenju (NN 153/13, 65/17, 114/18, 39/19, 98/19, 67/23): KLASA: 350-02/24-14/2, URBROJ: 531-08-1-3-24-5, datum: 06. ožujka 2024.			
Odgovorna osoba:		Odgovorni voditelj:	
_____		_____	
Ivona Jerković, dipl. ing. arh.		Ivona Jerković, dipl. ing. arh.	
Pečat pravne osobe koja je izradila plan:		Pečat odgovornog voditelja:	
Stručni tim u izradi plana: Prof. dr. sc. Oleg Grgurević, dipl. ing. arh., dipl. ing. šum. Marko Jakelić, dipl. ing. arh. Ivona Jerković, dipl. ing. arh. Nikola Kašić, mag. ing. arch. Marina Krčalić, mag. ing. arch. Hrvoje Vidović, dipl. ing. arh. Ivana Susić, dipl. ing. arh.		Dragan Vlaisavljević, mag. sc. geol. Dr. sc. Hrvoje Garić, dipl. oec., dipl. struč. zaštite okoliša Duran Klepo, dipl. ing. grad. Božo Tomić, dipl. ing. el. Damir Štjegl, mag. ing. el. Andrija Čuljak, mag. ing. mech.	
Pečat predstavničkog tijela:		Predsjednik predstavničkog tijela:  <div style="text-align: center;">_____</div> Milivoj Herceg	
Istovjetnost ovog prostornog plana s izvornikom ovjerava:		Pečat nadležnog tijela:	
_____		_____	





**Granice**

- granična obuhvata Plana
- granična općine
- granična naselja
- 300 m / 1000 m
- prostor ograničenja u ZOP-u
- obalna crta

**Kopnena staništa**

- B.1.4. Tirensko-jadranske vapnenačke stijene
- B.3.1. Požarišta
- C.3.5.1. Istočnojadranski kamenjarski pašnjaci submediteranske zone
- C.3.6.1. Eu i stenomediteranski kamenjarski pašnjaci raščice
- D.3.1.1. Dračici
- D.3.4.2. Istočnojadranski bušici
- D.3.4.2.3. Sastojine oštroigličaste borovice
- E. Šume
- F.4.1. Površine stjenovitih obala pod halofitima
- I.1.8. Zapuštene poljoprivredne površine
- I.2.1. Mozaici kultiviranih površina
- I.5.1. Voćnjaci
- I.5.2. Maslinici
- I.5.3. Vinogradi
- J. Izgrađena i industrijska staništa
- F.1.1.1. Slanjače cakljenjača i sodnjača

**Stijene i točila**

- B.1.4.2./B.2.2. Dalmatinske vapnenačke stijene / Ilirsko-jadranska, primorska točila

**Morska staništa**

- G32. Infралitoralni sitni pijesci s više ili manje mulja
- G35. Naselja posidonije
- G36. Infra litoralna čvrsta dna i stijene
- G41. Cirkulatorni muljevi
- G42. Cirkulatorni pijesci

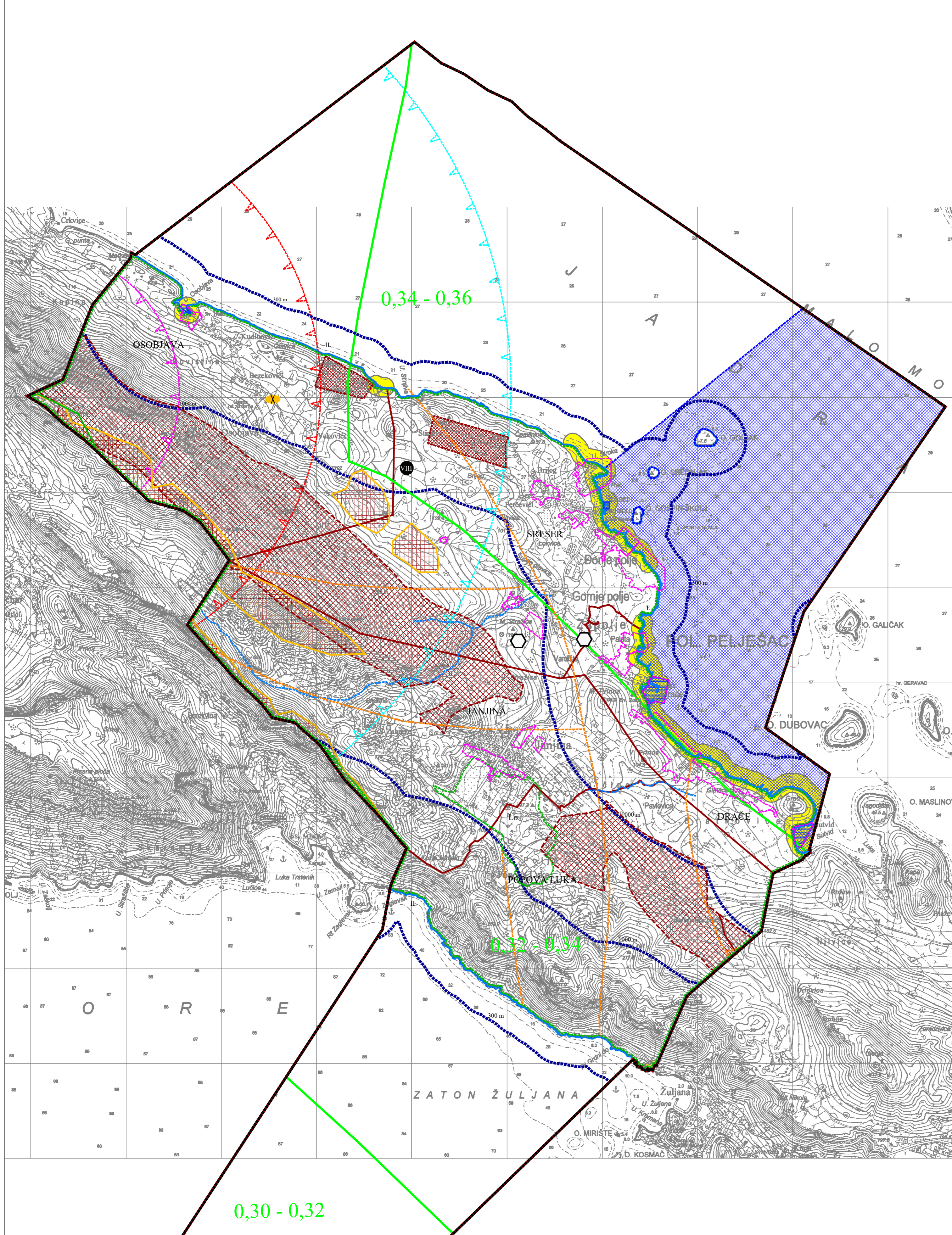
**Morska obala**

- F4 / G241 / G242. Stjenovita morska obala / Biocenoza gornjih stijena mediolitoral / Biocenoza donjih stijena mediolitoral



<p>Županija:</p> <p style="text-align: center;"><b>DUBROVAČKO-NERETVANSKA ŽUPANIJA</b></p> <p>Općina:</p> <p style="text-align: center;"><b>OPĆINA JANJINA</b></p> <p>Naziv prostornog plana:</p> <p style="text-align: center;"><b>IZMJENE I DOPUNE PROSTORNOG PLANA UREĐENJA OPĆINE JANJINA</b></p> <p>Naziv kartografskog prikaza:</p> <p style="text-align: center;"><b>UVJETI KORIŠTENJA, UREĐENJA I ZAŠTITE PROSTORA - STANIŠTA</b></p>			
Broj kartografskog prikaza:	3.1.3.	Mjerilo kartografskog prikaza:	1 : 25 000
Odluka o izradi prostornog plana (službeno glasilo): Službeni glasnik Dubrovačko-neretvanske županije 6/21		Odluka predstavničkog tijela o donošenju plana (službeno glasilo): Službeni glasnik Dubrovačko-neretvanske županije 4/24	
Javna rasprava (datum objave): 19. siječnja 2023. (dnevni tisak) 13. listopada 2023. (dnevni tisak)		Javni uvid održan: Od 20. siječnja 2023. do 19. veljače 2023. Od 19. listopada 2023. do 30. listopada 2023.	
Pečat tijela odgovornog za provedbu javne rasprave:		Osoba odgovorna za provedbu javne rasprave:	<p>_____</p> <p>Antonija Prišić</p>
Pravna osoba koja je izradila plan:	Grgurević & partneri d.o.o. Čanićeva 6, 10000 Zagreb		
Suglasnost na plan prema članku 108. Zakona o prostornom uređenju (NN 153/13, 65/17, 114/18, 39/19, 98/19, 67/23): KLASA: 350-02/24-14/2, URBROJ: 531-08-1-3-24-5, datum: 06. ožujka 2024.			
Odgovorna osoba:	<p>_____</p> <p>Ivona Jerković, dipl. ing. arh.</p>	Odgovorni voditelj:	<p>_____</p> <p>Ivona Jerković, dipl. ing. arh.</p>
Pečat pravne osobe koja je izradila plan:		Pečat odgovornog voditelja:	
Stručni tim u izradi plana: Prof. dr. sc. Oleg Grgurević, dipl. ing. arh., dipl. ing. šum. Marko Jakelić, dipl. ing. arh. Ivona Jerković, dipl. ing. arh. Nikola Kašić, mag. ing. arch. Marina Krčalić, mag. ing. arch. Hrvoje Vidović, dipl. ing. arh. Ivana Susić, dipl. ing. arh.	Dragan Vlaisavljević, mag. sc. geol. Dr. sc. Hrvoje Garić, dipl. oec., dipl. struč. zaštite okoliša Duran Klepo, dipl. ing. grad. Božo Tomić, dipl. ing. el. Damir Štjegl, mag. ing. el. Andrija Čuljak, mag. ing. mech.		
Pečat predstavničkog tijela:		Predsjednik predstavničkog tijela:	<p>_____</p> <p>Milivoj Herceg</p>
Istovjetnost ovog prostornog plana s izvornikom ovjerava:	<p>_____</p>		
		Pečat nadležnog tijela:	





- Granice**
- granična obuhvata Plana
  - granična općine / granična naselja
  - 300 m / 1000 m prostor ograničenja u ZOP-u obalna crta
- Područja posebnih ograničenja u korištenju**
- seizmološki aktivno područje - područje najvećeg intenziteta potresa (VIII st. MCS)
  - 0,34 - 0,36 potresna područja- gravitacijsko ubrzanje
  - lovište i uzgajalište divljači
  - istražni prostor mineralne sirovine (arhitektonsko-građevini kamen)
  - potencijalne zone istraživanja AGK
  - područje pojačane erozije (litoloska i geomorfoloska obilježja)
- Vode i more**
- bujice
  - more I. kategorije
  - more II. kategorije
  - zaštićeno podmorje
  - lučko područje
- Područja primjene sigurnosnih mjera zaštite**
- zona zabranjene gradnje: R - 1500 m
  - zona ograničene gradnje: R - 3000 m
  - zona ograničene gradnje: R - 5000 m
- Područja primjene posebnih mjera uređenja i zaštite**
- Zaštita posebnih vrijednosti i obilježja
  - područje 100 m od obale u kojem je evidentirana gradnja
  - opožareno šumsko stanište - rekultiviranje
  - napušteno odlagalište otpada
  - napušteno eksploatacijsko polje
  - Područja i dijelovi primjene planskih mjera zaštite
  - obuhvat predviđenog urbanističkog plana uređenja



Županija:		<b>DUBROVAČKO-NERETVANSKA ŽUPANIJA</b>	
Općina:		<b>OPĆINA JANJINA</b>	
Naziv prostornog plana:		<b>IZMJENE I DOPUNE PROSTORNOG PLANA UREĐENJA OPĆINE JANJINA</b>	
Naziv kartografskog prikaza:		<b>UVJETI KORIŠTENJA, UREĐENJA I ZAŠTITE PROSTORA - UVJETI, OGRANIČENJA I POSEBNE MJERE</b>	
Broj kartografskog prikaza:	3.2.	Mjerilo kartografskog prikaza:	1 : 25 000
Odluka o izradi prostornog plana (službeno glasilo): Službeni glasnik Dubrovačko-neretvanske županije 6/21		Odluka predstavničkog tijela o donošenju plana (službeno glasilo): Službeni glasnik Dubrovačko-neretvanske županije 4/24	
Javna rasprava (datum objave): 19. siječnja 2023. (dnevni tisak) 13. listopada 2023. (dnevni tisak)		Javni uvid održan: Od 20. siječnja 2023. do 19. veljače 2023. Od 19. listopada 2023. do 30. listopada 2023.	
Pečat tijela odgovornog za provedbu javne rasprave:		Osoba odgovorna za provedbu javne rasprave:  <div style="text-align: center;">_____</div> Antonija Prišlić	
Pravna osoba koja je izradila plan:		Grgurević & partneri d.o.o. Čanićeva 6, 10000 Zagreb	
Suglasnost na plan prema članku 108. Zakona o prostornom uređenju (NN 153/13, 65/17, 114/18, 39/19, 98/19, 67/23): KLASA: 350-02/24-14/2, URBROJ: 531-08-1-3-24-5, datum: 06. ožujka 2024.			
Odgovorna osoba:	_____	Odgovorni voditelj:	_____
Ivona Jerković, dipl. ing. arh.		Ivona Jerković, dipl. ing. arh.	
Pečat pravne osobe koja je izradila plan:		Pečat odgovornog voditelja:	
Stručni tim u izradi plana: Prof. dr. sc. Oleg Grgurević, dipl. ing. arh., dipl. ing. šum. Marko Jakelić, dipl. ing. arh. Ivona Jerković, dipl. ing. arh. Nikola Kašić, mag. ing. arch. Marina Krčalić, mag. ing. arch. Hrvoje Vidović, dipl. ing. arh. Ivana Susić, dipl. ing. arh.		Dragan Vlaisavljević, mag. sc. geol. Dr. sc. Hrvoje Garić, dipl. oec., dipl. struč. zaštite okoliša Duran Klepo, dipl. ing. grad. Božo Tomić, dipl. ing. el. Damir Štjegl, mag. ing. el. Andrija Čuljak, mag. ing. mech.	
Pečat predstavničkog tijela:		Predsjednik predstavničkog tijela:  <div style="text-align: center;">_____</div> Milivoj Herceg	
Istovjetnost ovog prostornog plana s izvornikom ovjerava:		Pečat nadležnog tijela:  <div style="text-align: center;">_____</div>	